

DATA KEPENDUDUKAN KABUPATEN GRESIK

Semester II Tahun 2023



DINAS KEPENDUDUKAN DAN PENCATATAN SIPIL KABUPATEN GRESIK

KATA PENGANTAR [Kepala Dinas Kependudukan dan Pencatatan Sipil Kabupaten Gresik]

Assalamu'alaikum Warrahmatullahi Wabarakatuh
Salam Sejahtera bagi kita semua, Shalom, Om Swastiastu, Namu Buddhaya, Salam Kebajikan

Data Kependudukan Semester II Tahun 2023 ini yang berisi data agregat yang berstruktur sebagai hasil kegiatan pendaftaran penduduk dan pencatatan sipil. Sebagaimana tercantum dalam Undang-Undang Nomor 24 Tahun 2013 tentang Perubahan Undang-Undang Nomor 23 Tahun 2006 Tentang Administrasi Kependudukan, mengamanatkan bahwa Data Kependudukan Skala Nasional diterbitkan secara berskala per semester.

Data kependudukan tersebut merupakan hasil rekapitulasi database yang telah dikonsolidasikan dan dibersihkan menggunakan Sistem Informasi Administrasi Kependudukan (SIAK) Online yang telah terpilah antara data aktif dengan flag="0" dengan data yang perlu di mutakhirkan.

Buku ini dimaksud menyajikan data kependudukan secara berurutan dalam data dan berharap digunakan sebagai referensi/pedoman didalam pengambilan kebijakan dalam hal perencanaan pembangunan, alokasi anggaran, pembangunan demokrasi, penegakan hukum dan pencegahan kriminal.

Semoga Allah SWT, Tuhan Yang Maha Esa senantiasa memberikan bimbingan dan petunjuk kepada kita semua dalam mengabdikan kepada masyarakat, bangsa dan negara tercinta.

Sekian dan terima kasih

Wassalamu'alaikum Warrahmatullahi Wabarakatuh

Kepala Dinas Kependudukan dan Pencatatan Sipil Kabupaten Gresik
Drs. MUHAMMAD HARI SYAWALUDIN, M.M.



DAFTAR ISI

Kata Pengantar	i
Daftar Isi	ii
BAB I PENDAHULUAN	1
Latar Belakang	1
Tujuan	2
Ruang Lingkup	2
Pengertian Umum	2
BAB II GAMBARAN DAERAH	3
Letak Geografis Kabupaten Gresik	3
Kondisi Demografi Kabupaten Gresik	4
Gambaran Ekonomi Daerah	5
Potensi Daerah	5
BAB III SUMBER DATA	6
Registrasi	6
BAB IV PERKEMBANGAN PENDUDUK	7
Kuantitas Penduduk	7
Kualitas Penduduk	35
BAB V KEPEMILIKAN DOKUMEN	59
BAB VI PENUTUP	60
Kesimpulan	60
Saran	60



BAB I PENDAHULUAN

Latar Belakang

Konsep Pembangunan berkelanjutan (*sustainable development*) diartikan pembangunan untuk memenuhi keperluan hidup manusia saat ini tanpa harus mengorbankan keperluan hidup generasi mendatang. Dalam konsep pembangunan berkelanjutan tersebut secara eksplisit terkandung makna pentingnya memperhatikan aspek-aspek kependudukan dalam pelaksanaan pembangunan (*Prijono Tjiptoherijanto, 2004*). Salah satu yang penting untuk mampu melihat secara jelas aspek kependudukan adalah data (profil) kependudukan.

Data Kependudukan Semester II Tahun 2023 ini yang berisi data agregat yang berstruktur sebagai hasil kegiatan pendaftaran penduduk dan pencatatan sipil. Sebagaimana tercantum dalam Undang-Undang Nomor 24 Tahun 2013 tentang Perubahan Undang-Undang Nomor 23 Tahun 2006 Tentang Administrasi Kependudukan, mengamanatkan bahwa Data Kependudukan Skala Nasional diterbitkan secara berskala per semester. Data kependudukan sebagaimana dimaksud dalam Undang-Undang Nomor 24 Tahun 2013 digunakan untuk perencanaan pembangunan, alokasi anggaran, pelayanan publik, pembangunan demokrasi, penegakan hukum, dan pencegahan kriminal.

Data kependudukan yang berbasis Sistem Informasi Administrasi Kependudukan (SIKAD) merupakan data dasar yang dapat disajikan diantaranya menjadi data agregat untuk mendukung berbagai keperluan diantaranya Profil Perkembangan Kependudukan. Menteri Dalam Negeri telah mengeluarkan pedoman penyusunan Profil Perkembangan Kependudukan dengan Permendagri Nomor: 65 Tahun 2010 Tentang Pedoman Penyusunan Profil Perkembangan Kependudukan.

Sajian Data agregat dalam profil perkembangan kependudukan akan menyajikan informasi yang relevan dan signifikan karena basis data SIKAD yang secara rutin dibersihkan dan dikonsolidasi Kementerian Dalam Negeri. Dengan sistem dibersihkan dan dikonsolidasi secara nasional akan menjamin tidak adanya data kependudukan ganda (artinya tercatat lebih dalam kependudukan suatu daerah kabupaten/kota).



Tujuan

Memberikan gambaran secara realita kondisi, perkembangan dan prospek kependudukan tahun 2024 di Kabupaten Gresik

Ruang Lingkup

Data registrasi dari hasil pelayanan pendaftaran penduduk dan pencatatan sipil melalui Sistem Informasi Administrasi Kependudukan pada tahun 2023

Pengertian umum terhadap istilah yang digunakan dalam profil perkembangan kependudukan.

1. Penduduk adalah Warga Negara Indonesia dan Orang Asing yang bertempat tinggal di Indonesia.
2. Kependudukan adalah hal ihwal yang berkaitan dengan jumlah, struktur, pertumbuhan, persebaran, mobilitas, penyebaran, kualitas, dan kondisi kesejahteraan yang menyangkut politik, ekonomi, sosial budaya, agama serta lingkungan penduduk setempat.
3. Perkembangan Kependudukan adalah kondisi yang berhubungan dengan perubahan keadaan kependudukan yang dapat berpengaruh dan dipengaruhi oleh keberhasilan pembangunan yang berkelanjutan.
4. Data Kependudukan adalah data perseorangan dan/atau data agregat yang terstruktur sebagai hasil dari kegiatan Pendaftaran Penduduk dan Pencatatan Sipil.
5. Profil Perkembangan Kependudukan adalah gambaran kondisi, perkembangan dan prospek kependudukan.



BAB II GAMBARAN UMUM DAERAH

Letak Geografis Kabupaten Gresik

Kabupaten Gresik terletak di sebelah barat laut Kota Surabaya yang merupakan Ibukota Provinsi Jawa Timur dengan luas wilayah 1.191,25 km² yang terbagi dalam 18 Kecamatan dan terdiri dari 330 Desa dan 26 Kelurahan. Secara geografis wilayah Kabupaten Gresik terletak antara 112° sampai 113° Bujur Timur dan 7° sampai 8° Lintang Selatan. Kabupaten Gresik merupakan daerah dataran rendah dengan ketinggian 2 sampai 12 meter diatas permukaan air laut kecuali Kecamatan Panceng yang mempunyai ketinggian 25 meter diatas permukaan air laut. Sebagian wilayah Kabupaten Gresik merupakan daerah pesisir pantai, yaitu memanjang mulai dari Kecamatan Kebomas, Gresik, Manyar, Bungah, Sidayu, Ujungpangkah dan Panceng serta Kecamatan Sangkapura dan Tambak yang lokasinya berada di Pulau Bawean. Secara administrative Kabupaten Gresik berbatasan dengan:

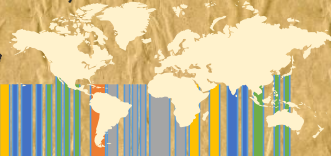
- Sebelah Utara berbatasan dengan Laut Jawa
- Sebelah Timur berbatasan dengan Selat Madura dan Kota Surabaya
- Sebelah selatan berbatasan dengan Kabupaten Sidoarjo
- Sebelah Barat berbatasan dengan Kabupaten Lamongan

VISI DAN MISI KABUPATEN GRESIK

Visi: Mewujudkan gresik Baru Mandiri, Sejahtera, Berdayasaing dan Berkemajuan berlandaskan Akhlakul Karimah

Misi:

1. Menciptakan tata kelola pemerintahan yang bersih, akuntable serta mewujudkan kepemimpinan yang inovatif dan kolaboratif;Menciptakan tata kelola pemerintahan yang bersih, akuntable serta mewujudkan kepemimpinan yang inovatif dan kolaboratif;
2. Membangun infrastruktur yang berdaya saing memakmurkan desa dan menata kota;
3. Mewujudkan kemandirian ekonomi yang seimbang antar sektor dan antar wilayah;
4. Membangun insan Gresik yang unggul yang cerdas, mandiri, sehat, dan berakhlakul karimah;
5. Meningkatkan kesejahteraan sosial dengan menciptakan lapangan kerja, dan menjamin pemenuhan kebutuhan dasar masyarakat Gresik



9 (Sembilan) Prioritas Tematik atau Nawa Karsa yang menjadi nafas pembangunan menuju Gresik Baru yaitu :

1. Gresik Akas (Amanah, Kolaboratif, Antisipatif dan Sigap)
2. Gresik Seger (Sejahtera, Bahagia dan Berdikari)
3. Gresik Mapan (Maju, Pintar dan Aman)
4. Gresik Agropolitan
5. Gresik Mandiri (Gema Berkarya)
6. Gresik Cerdas
7. Gresik Sehati
8. Gresik Barokah, dan
9. Gresik Lestari

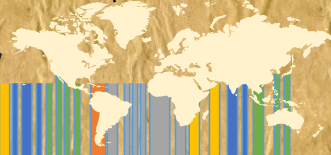
Kondisi Demografi Kabupaten Gresik

Karakteristik demografi Kabupaten Gresik saat ini mempunyai jumlah penduduk 1.304.203 jiwa [laki-laki 655.295 jiwa, perempuan 648.908 jiwa] dari data agregat semester II 2023. Jumlah penduduk tersebut menyebar di 18 kecamatan dengan populasi terbesar pada kecamatan Menganti 129.230 jiwa, Kecamatan Manyar 119.730 jiwa, Kecamatan Kebomas 112.665 jiwa dan Kecamatan Driyorejo 105.501 jiwa. Empat belas kecamatan lainnya bervariasi dan kurang dari seratus ribu jiwa, Kecamatan Tambak mempunyai jumlah penduduk terendah 30.555 jiwa dengan luas wilayah 78,70 km².

Kelahiran, kematian, pindah, dan datang menjadi faktor penentu pertumbuhan pendudukan Kabupaten Gresik, terukur 0,98% pada semester II 2023. Sebaran pertumbuhan penduduk terbesar pada Kecamatan Manyar 1,90%, Kecamatan Menganti 1,89%, dan Kecamatan Sangkapura 1,75%. Lima belas kecamatan lainnya pertumbuhan penduduknya masih di bawahnya Kecamatan Sangkapura.

Pemeluk agama dan kepercayaan warga Kabupaten Gresik terbesar, yaitu Islam 1.287.480 jiwa, Kristen 11.015 jiwa, Katholik 3.122 jiwa, Hindu 1.833 jiwa, Budha 532 jiwa, Khonghucu 5 jiwa dan Kepercayaan 216 jiwa.

Tingkat pendidikan warga Kabupaten Gresik tidak/belum sekolah 276.581 jiwa, belum tamat SD/ sederajat 106.210 jiwa, tamat SD/ sederajat 292.847 jiwa, SLTP/ sederajat 210.320 jiwa, SLTA/ sederajat 325.533 jiwa, Diploma I/II 1.955 jiwa, Akademi/ Diploma II/ S. muda 12.604 jiwa, Diploma IV/ Strata I 74.088 jiwa, Strata II 3.943 jiwa, dan Strata III 122 jiwa.



Gambaran Ekonomi Daerah

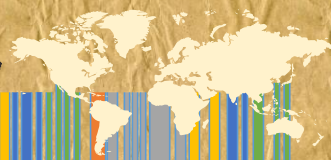
Selain itu perekonomian masyarakat Gresik banyak ditopang dari sektor wiraswasta. Salah satunya yaitu Industri Songkok, Pengrajin Tas, Pengrajin Perhiasan Emas & Perak, Industri Garment (konveksi). Wilayah pesisir utara Kabupaten Gresik menjadi sentra penghasil sarang burung walet terbesar di Indonesia dan banyak terdapat Tempat Pelelangan Ikan (TPI). Pelelangan ikan ini menyebar mulai pesisir wilayah Kecamatan Gresik, Kecamatan Manyar, Kecamatan Sidayu, Kecamatan Ujungpangkah, Kecamatan Panceng, dan kepulauan Bawean.

Selain itu, Kabupaten Gresik memiliki julukan sebagai kota Santri. Dua dari Wali Songo dimakamkan di kota ini yang bisa menjadi rujukan wisata religi, yaitu Sunan Giri dan Sunan Gresik/Maulana malik Ibrahim. Variatif bentang alam wilayah sebelah selatan dengan perbukitan tanah padas di kecamatan Wringinanom dan Kecamatan Kedamean, batu kapur terdapat di wilayah Kecamatan Manyar, bentang batu kapur pada Kecamatan Manyar, Kecamatan Bungah, Kecamatan Ujungpangkah, dan Kecamatan Panceng. Tanah laterit di Kecamatan ujungpangkah dan Kecamatan Dukun.

Hasil kekayaan perikanan hampir menyebar di seluruh wilayah Kabupaten Gresik terutama pesisir utara dan kepulauan Bawean. Kondisi pesisir banyak tambak yang berbatasan langsung dengan laut, sehingga mejadi sentra ikan dan aneka produk olahan makanan seperti petis Udang, Opak Gapitan, Krupuk ikan dan lain sebagainya.

Potensi Daerah

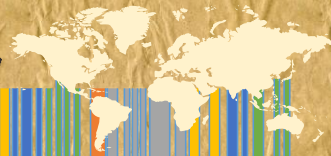
Industri di Kabupaten Gresik komplek dari BUMN ada PT Semen Indonesia, PT Petrokimia Gresik, dan PT Pelabuhan Indonesia III. Perusahaan kawasan terdapat Kawasan Industri Gresik, Kawasan Maspion Estate, dan kawasan Ekonomi Khusus Gresik yang mempunyai luas 2, 167 hektar. BUMD yang ada antara lain PT Gresik Migas, PD bank Gresik, dan PDAM Giri Tirta Kabupaten Gresik. Penyebaran perusahaan besar dan kecil tersebar seperti Barata Indonesia, wilmar nabati, Indospring, karunia alam Segar, Miwon, Wings Surya, dan lain-lain. Perusahaan penghasil listrik PT PLN Nusantara Power merupakan Pembangkit Listrik Tenaga Gas dan Uap berkapasitas 2.200 MW bberdiri di wilayah Kecamatan Gresik. Jalan bebas hambatan sebagai penghubung antara lain Tol Gresik – Surabaya dan Gresik – Krikilan/Mojokerto.



BAB III SUMBER DATA

Registrasi

Data kependudukan yang bersumber dari pelayanan administrasi kependudukan melalui Dinas Kependudukan dan Pencatatan Sipil yang dilakukan setiap saat dengan mempergunakan aplikasi Sistem Informasi Administrasi Kependudukan. Keakuratan data kependudukan bergantung pada partisipasi masyarakat yang sadar melakukan pelaporan peristiwa kependudukan dan pencatatan sipil. Data kependudukan berbasis Nomor Induk Kependudukan.



**BAB IV
PERKEMBANGAN PENDUDUK**

**KUANTITAS PENDUDUK
[Jumlah dan Persebaran Penduduk]**

AGREGAT PENDUDUK [berdasarkan Jenis Kelamin]

NO	KECAMATAN	JUMLAH PENDUDUK	PENDUDUK	
			LK	PR
1	DUKUN	65628	33071	32557
2	BALONGPANGGANG	56397	28058	28339
3	PANCENG	52831	26401	26430
4	BENJENG	65904	33059	32845
5	DUDUKSAPEYAN	49597	24759	24838
6	WRINGINANOM	73047	36811	36236
7	UJUNGPAKKAH	51808	26041	25767
8	KEDAMEAN	63709	32157	31552
9	SIDAYU	43835	22108	21727
10	MANYAR	119730	60455	59275
11	CERME	82048	41324	40724
12	BUNGAH	68598	34704	33894
13	MENGANTI	129230	65098	64132
14	KEBOMAS	112665	56401	56264
15	DRIYOREJO	105501	53122	52379
16	GRESIK	79457	39450	40007
17	SANGKAPURA	53663	27075	26588
18	TAMBAK	30555	15201	15354
J U M L A H		1304203	655295	648908



KEPADATAN PENDUDUK [wilayah kecamatan]

NO	KECAMATAN	JUMLAH PENDUDUK	LUAS [km ²]	KEPADATAN PENDUDUK
1	DUKUN	65628	59,09	1110,64
2	BALONGPANGGANG	56397	63,88	882,86
3	PANCENG	52831	62,59	844,08
4	BENJENG	65904	61,26	1075,81
5	DUDUKSAPEYAN	49597	74,29	667,61
6	WRINGINANOM	73047	62,62	1166,51
7	UJUNGPAKGAH	51808	94,82	546,38
8	KEDAMEAN	63709	65,95	966,02
9	SIDAYU	43835	47,13	930,09
10	MANYAR	119730	95,42	1254,77
11	CERME	82048	71,73	1143,84
12	BUNGAH	68598	79,44	863,52
13	MENGANTI	129230	68,72	1880,53
14	KEBOMAS	112665	30,06	3748,00
15	DRIOREJO	105501	51,29	2056,95
16	GRESIK	79457	5,54	14342,42
17	SANGKAPURA	53663	118,72	452,01
18	TAMBAK	30555	78,70	388,25
J U M L A H		1304203	1191,25	1094,82



LAJU PERTUMBUHAN PENDUDUK [berdasarkan jenis kelamin]

NO	KECAMATAN	PENDUDUK 2022			PENDUDUK 2023			LAJU PERTUMBUHAN PENDUDUK [%]		
		LAKI	PEREMPUAN	JUMLAH	LAKI	PEREMPUAN	JUMLAH	LAKI	PEREMPUAN	JUMLAH
1	DUKUN	33042	32576	65618	33071	32557	65628	0,09	-0,06	0,02
2	BALONGPANGGANG	28051	28289	56340	28058	28339	56397	0,02	0,18	0,10
3	PANCENG	26138	26202	52340	26401	26430	52831	1,00	0,87	0,93
4	BENJENG	32829	32595	65424	33059	32845	65904	0,70	0,76	0,73
5	DUDUKSAPEYAN	24706	24701	49407	24759	24838	49597	0,21	0,55	0,38
6	WRINGINANOM	36429	35879	72308	36811	36236	73047	1,04	0,99	1,02
7	UJUNGPAKKAH	25945	25775	51720	26041	25767	51808	0,37	-0,03	0,17
8	KEDAMEAN	31841	31297	63138	32157	31552	63709	0,99	0,81	0,90
9	SIDAYU	21984	21610	43594	22108	21727	43835	0,56	0,54	0,55
10	MANYAR	59282	58193	117475	60455	59275	119730	1,96	1,84	1,90
11	CERME	40834	40259	81093	41324	40724	82048	1,19	1,15	1,17
12	BUNGAH	34346	33637	67983	34704	33894	68598	1,04	0,76	0,90
13	MENGANTI	63920	62886	126806	65098	64132	129230	1,83	1,96	1,89
14	KEBOMAS	55890	55641	111531	56401	56264	112665	0,91	1,11	1,01
15	DRIYOREJO	52248	51470	103718	53122	52379	105501	1,66	1,75	1,70
16	GRESIK	39802	40334	80136	39450	40007	79457	-0,89	-0,81	-0,85
17	SANGKAPURA	26568	26164	52732	27075	26588	53663	1,89	1,61	1,75
18	TAMBAK	15006	15149	30155	15201	15354	30555	1,29	1,34	1,32
J U M L A H		648861	642657	1291518	655295	648908	1304203	0,99	0,97	0,98



[Penduduk menurut Karakteristik Demografi]

Jumlah dan Proporsi Penduduk menurut Umur dan jenis Kelamin

AGREGAT KELOMPOK UMUR [berdasarkan Jenis Kelamin]

N O	KECAMATAN	JML PENDUDUK	RANGE									
			0-4 L	0-4 P	5-9 L	5-9 P	10-14 L	10-14 P	15-19 L	15-19 P	20-24 L	20-24 P
1	DUKUN	65628	2207	1973	2488	2323	2598	2411	2082	1902	2695	2486
2	BALONGPANGGANG	56397	1664	1662	1880	1823	2005	1899	1774	1646	2108	2110
3	PANCENG	52831	1778	1606	1959	1882	2113	1976	1638	1602	2115	2062
4	BENJENG	65904	2082	2001	2393	2158	2607	2399	2431	2258	2552	2360
5	DUDUKSAPEYAN	49597	1644	1616	1925	1767	1848	1829	1762	1698	1985	1895
6	WRINGINANOM	73047	2497	2300	2836	2594	2922	2818	2616	2594	2916	2788
7	UJUNGPAKKAH	51808	1793	1752	2087	1889	2040	2055	1645	1697	2177	2031
8	KEDAMEAN	63709	2109	1894	2302	2145	2528	2220	2202	2006	2323	2227
9	SIDAYU	43835	1686	1524	1795	1702	1887	1715	1494	1377	1724	1687
10	MANYAR	119730	4691	4370	5175	4802	5253	4899	4562	4068	5239	4892
11	CERME	82048	2760	2500	3111	2973	3378	3207	3001	2716	3223	3117
12	BUNGAH	68598	2487	2337	2846	2704	2919	2766	2407	2189	2806	2575
13	MENGANTI	129230	4045	3973	4908	4523	5287	5010	4914	4667	5340	5190
14	KEBOMAS	112665	4328	3964	4787	4437	4786	4385	4119	3923	4585	4274
15	DRIYOREJO	105501	3354	3239	3897	3618	4366	3876	3962	3796	4736	4473
16	GRESIK	79457	2775	2629	3438	3151	3442	3452	2893	2800	3321	3118
17	SANGKAPURA	53663	1758	1661	2206	2117	2359	2235	2070	1898	2647	2561
18	TAMBAK	30555	977	932	1330	1150	1362	1270	1128	1151	1518	1438
J U M L A H		1304203	44635	41933	51363	47758	53700	50422	46700	43988	54010	51284

Halama 1 dari 4



AGREGAT KELOMPOK UMUR [berdasarkan Jenis Kelamin]

NO	KECAMATAN	RANGE									
		25-29 L	25-29 P	30-34 L	30-34 P	35-39 L	35-39 P	40-44 L	40-44 P	45-49 L	45-49 P
1	DUKUN	2527	2390	2382	2234	2527	2471	2855	2720	2670	2541
2	BALONGPANGGANG	2108	2023	2005	1976	1939	1904	2083	2126	2116	2180
3	PANCENG	1965	1860	1828	1719	1892	1910	2297	2331	2256	2201
4	BENJENG	2428	2353	2388	2312	2341	2428	2780	2712	2578	2518
5	DUDUKAPEYAN	1847	1877	1775	1691	1697	1867	2055	2058	2033	1933
6	WRINGINANOM	2696	2754	2778	2611	2777	2647	3106	3026	2709	2720
7	UJUNGPAKKAH	1891	1921	1928	1758	1993	1868	2268	2205	2204	2107
8	KEDAMEAN	2382	2320	2250	2178	2458	2435	2556	2445	2553	2451
9	SIDAYU	1662	1701	1526	1551	1716	1594	1858	1894	1747	1657
10	MANYAR	5086	5126	4468	4475	4247	4389	4601	4867	4303	4357
11	CERME	3125	2995	2942	2919	2940	3020	3492	3507	3302	3368
12	BUNGAH	2634	2548	2524	2515	2774	2566	2908	2814	2509	2466
13	MENGANTI	5092	4874	4616	4442	4530	4631	5238	5375	5097	5152
14	KEBOMAS	4430	4698	4298	4221	4135	4317	4622	4824	4097	4086
15	DRIYOREJO	4341	4230	3804	3599	3654	3507	4205	4398	4006	4492
16	GRESIK	3115	3005	2770	2735	2845	2962	3396	3359	2981	2931
17	SANGKAPURA	2095	2005	1754	1754	2035	2023	2065	2045	2287	2156
18	TAMBAK	1109	1128	969	965	1108	1127	1160	1337	1324	1256
J U M L A H		50533	49808	47005	45655	47608	47666	53545	54043	50772	50572

Halama 2 dari 4



AGREGAT KELOMPOK UMUR [berdasarkan Jenis Kelamin]

NO	KECAMATAN	RANGE									
		50-54 L	50-54 P	55-59 L	55-59 P	60-64 L	60-64 P	65-69 L	65-69 P	70-74 L	70-74 P
1	DUKUN	2336	2261	1781	1925	1443	1746	1108	1271	759	798
2	BALONGPANGGANG	2190	2233	1898	1923	1609	1784	1186	1174	808	788
3	PANCENG	1831	1946	1536	1597	1258	1416	973	1044	504	566
4	BENJENG	2401	2447	2002	2026	1510	1773	1189	1232	774	762
5	DUDUKSAPEYAN	1666	1788	1496	1593	1227	1313	934	908	530	468
6	WRINGINANOM	2712	2723	2099	2174	1656	1655	1134	1079	651	728
7	UJUNGPAKKAH	1870	1847	1430	1432	1034	1236	855	896	439	508
8	KEDAMEAN	2377	2487	1947	2016	1593	1605	1111	1175	741	859
9	SIDAYU	1582	1479	1176	1218	898	995	680	762	375	431
10	MANYAR	3981	4098	3266	3420	2692	2556	1674	1498	766	759
11	CERME	2972	2883	2344	2423	1851	1961	1382	1395	865	787
12	BUNGAH	2304	2292	1875	1963	1535	1696	1175	1126	595	620
13	MENGANTI	5118	5094	3915	3765	2757	2760	2001	1976	1153	1199
14	KEBOMAS	3721	4007	3109	3470	2498	2740	1655	1531	778	707
15	DRIYOREJO	4210	4365	3336	3301	2224	2221	1480	1417	889	773
16	GRESIK	2630	2705	2076	2316	1584	1889	1118	1422	620	807
17	SANGKAPURA	1789	1599	1252	1186	945	1019	713	849	509	606
18	TAMBAK	1004	882	645	666	538	646	406	506	297	377
J U M L A H		46694	47136	37183	38414	28852	31011	20774	21261	12053	12543

Halama 3 dari 4



AGREGAT KELOMPOK UMUR [berdasarkan Jenis Kelamin]

NO	KECAMATAN	RANGE	
		>75 L	>75 P
1	DUKUN	613	1105
2	BALONGPANGGANG	685	1088
3	PANCENG	458	712
4	BENJENG	603	1106
5	DUDUKSAPEYAN	335	537
6	WRINGINANOM	706	1025
7	UJUNGPAKKAH	387	565
8	KEDAMEAN	725	1089
9	SIDAYU	302	440
10	MANYAR	451	699
11	CERME	636	953
12	BUNGAH	406	717
13	MENGANTI	1087	1501
14	KEBOMAS	453	680
15	DRIYOREJO	658	1074
16	GRESIK	446	726
17	SANGKAPURA	591	874
18	TAMBAK	326	523
J U M L A H		9868	15414

Halama 4 dari 4



AGREGAT RASIO JENIS KELAMIN

NO	KECAMATAN	L	P	JML	RJK
1	DUKUN	33071	32557	65628	101,58
2	BALONGPANGGANG	28058	28339	56397	99,01
3	PANCENG	26401	26430	52831	99,89
4	BENJENG	33059	32845	65904	100,65
5	DUDUKSAMPEYAN	24759	24838	49597	99,68
6	WRINGINANOM	36811	36236	73047	101,59
7	UJUNGPAKKAH	26041	25767	51808	101,06
8	KEDAMEAN	32157	31552	63709	101,92
9	SIDAYU	22108	21727	43835	101,75
10	MANYAR	60455	59275	119730	101,99
11	CERME	41324	40724	82048	101,47
12	BUNGAH	34704	33894	68598	102,39
13	MENGANTI	65098	64132	129230	101,51
14	KEBOMAS	56401	56264	112665	100,24
15	DRIYOREJO	53122	52379	105501	101,42
16	GRESIK	39450	40007	79457	98,61
17	SANGKAPURA	27075	26588	53663	101,83
18	TAMBAK	15201	15354	30555	99
	JUMLAH	655295	648908	1304203	100,98



AGREGAT RASIO KETERGANTUNGAN [berdasarkan Usia]

NO	WILAYAH	USIA_MUDA	USIA_PRODUKTIF	USIA_TUA	RK_MUDA	RK_TUA	RK_TOTAL
1	DUKUN	14000	45974	5654	30,45	12,3	42,75
2	BALONGPANGGANG	10933	39735	5729	27,51	14,42	41,93
3	PANCENG	11314	37260	4257	30,37	11,43	41,79
4	BENJENG	13640	46598	5666	29,27	12,16	41,43
5	DUDUKSAMPEYAN	10629	35256	3712	30,15	10,53	40,68
6	WRINGINANOM	15967	51757	5323	30,85	10,28	41,13
7	UJUNGPANGKAH	11616	36542	3650	31,79	9,99	41,78
8	KEDAMEAN	13198	44811	5700	29,45	12,72	42,17
9	SIDAYU	10309	30536	2990	33,76	9,79	43,55
10	MANYAR	29190	84693	5847	34,47	6,9	41,37
11	CERME	17929	58101	6018	30,86	10,36	41,22
12	BUNGAH	16059	47900	4639	33,53	9,68	43,21
13	MENGANTI	27746	92567	8917	29,97	9,63	39,61
14	KEBOMAS	26687	80174	5804	33,29	7,24	40,53
15	DRIYOREJO	22350	76860	6291	29,08	8,19	37,26
16	GRESIK	18887	55431	5139	34,07	9,27	43,34
17	SANGKAPURA	12336	37185	4142	33,17	11,14	44,31
18	TAMBAK	7021	21099	2435	33,28	11,54	44,82
	JUMLAH	289811	922479	91913	31,42	9,96	41,38



Jumlah dan Proporsi Penduduk menurut Status Kawin

AGREGAT PERKAWINAN [berdasarkan Jenis Kelamin]

NO	KECAMATAN	JUMLAH	BELUM KAWIN		KAWIN		CERAI HIDUP		CERAI MATI	
			L	P	L	P	L	P	L	P
1	DUKUN	65628	15900	11818	15970	16561	454	538	747	3640
2	BALONGPANGGANG	56397	11524	9026	15112	15554	539	491	883	3268
3	PANCENG	52831	12385	9630	13042	13673	410	535	564	2592
4	BENJENG	65904	14647	11207	16884	17767	602	659	926	3212
5	DUDUKSAPEYAN	49597	11277	9104	12472	12806	321	392	689	2536
6	WRINGINANOM	73047	16062	12694	19130	19404	623	751	996	3387
7	UJUNGPAKKAH	51808	12247	9577	12722	13152	425	545	647	2493
8	KEDAMEAN	63709	13709	10200	17102	17517	540	531	806	3304
9	SIDAYU	43835	10799	8425	10528	10896	301	356	480	2050
10	MANYAR	119730	30267	24770	28459	28927	629	909	1100	4669
11	CERME	82048	18693	14950	20920	21239	612	777	1099	3758
12	BUNGAH	68598	17258	13352	16182	16566	394	458	870	3518
13	MENGANTI	129230	29811	23860	32451	33304	1240	1508	1596	5460
14	KEBOMAS	112665	27547	23281	26893	27347	842	1061	1119	4575
15	DRIYOREJO	105501	24568	19763	26390	27159	878	1154	1286	4303
16	GRESIK	79457	20299	17114	17424	17880	642	823	1085	4190
17	SANGKAPURA	53663	14149	10975	12152	12892	256	424	518	2297
18	TAMBAK	30555	7868	6294	6905	7417	180	281	248	1362
J U M L A H		1304203	309010	246040	320738	330061	9888	12193	15659	60614



AGREGAT RATA-RATA USIA KAWIN [berdasarkan Jenis Kelamin]

NO	KECAMATAN	RATA_USIAKP_PR	RATA_USIAKP_LK
1	GRESIK	25	30
2	DUKUN	26	31
3	BALONGPANGGANG	24	29
4	PANCENG	26	31
5	BENJENG	25	29
6	DUDUKSAMPEYAN	25	30
7	WRINGINANOM	24	28
8	UJUNGPANGKAH	25	31
9	KEDAMEAN	24	29
10	SIDAYU	26	30
10	MANYAR	26	29
11	CERME	25	29
12	BUNGAH	25	30
13	MENGANTI	25	29
14	KEBOMAS	26	29
15	DRIYOREJO	25	29
16	GRESIK	26	30
17	SANGKAPURA	25	31
18	TAMBAK	26	30



Keluarga

AGREGAT KEPALA KELUARGA [berdasarkan Jenis Kelamin]

NO	KECAMATAN	JUMLAH KK	KEPALA KELUARGA	
			LK	PR
1	DUKUN	21340	17174	4166
2	BALONGPANGGANG	19294	16018	3276
3	PANCENG	16835	13670	3165
4	BENJENG	21810	18047	3763
5	DUDUKSAPEYAN	15747	13097	2650
6	WRINGINANOM	25029	20746	4283
7	UJUNGPAKHAH	16663	13631	3032
8	KEDAMEAN	21395	18056	3339
9	SIDAYU	13631	11192	2439
10	MANYAR	36795	30673	6122
11	CERME	25696	21885	3811
12	BUNGAH	21312	17572	3740
13	MENGANTI	42157	34890	7267
14	KEBOMAS	35254	29199	6055
15	DRIYOREJO	34753	28638	6115
16	GRESIK	25821	19811	6010
17	SANGKAPURA	16879	13278	3601
18	TAMBAK	9796	7456	2340
J U M L A H		420207	345033	75174



AGREGAT KEPALA KELUARGA [berdasarkan status perkawinan]

NO	KECAMATAN	BELUM KAWIN L	BELUM KAWIN P	BELUM KAWIN JML	KAWIN L	KAWIN P	KAWIN JML	CERAI HIDUP L	CERAI HIDUP P	CERAI HIDUP JML	CERAI MATI L	CERAI MATI P	CERAI MATI JML
1	DUKUN	473	217	690	15652	823	16475	392	449	841	657	2677	3334
2	BALONGPANGGANG	294	91	385	14615	790	15405	434	388	822	675	2007	2682
3	PANCENG	317	133	450	12556	813	13369	328	427	755	469	1792	2261
4	BENJENG	352	123	475	16433	973	17406	496	536	1032	766	2131	2897
5	DUDUKSAMPEYAN	342	106	448	11939	514	12453	250	319	569	566	1711	2277
6	WRINGINANOM	352	169	521	18950	726	19676	546	661	1207	898	2727	3625
7	UJUNGPAKSAH	334	139	473	12390	625	13015	363	446	809	544	1822	2366
8	KEDAMEAN	239	103	342	16721	664	17385	452	429	881	644	2143	2787
9	SIDAYU	306	119	425	10228	502	10730	243	271	514	415	1547	1962
10	MANYAR	997	425	1422	28117	1146	29263	570	806	1376	989	3745	4734
11	CERME	419	179	598	20077	653	20730	484	604	1088	905	2375	3280
12	BUNGAH	627	216	843	15873	607	16480	330	373	703	742	2544	3286
13	MENGANTI	796	380	1176	31655	1627	33282	1094	1287	2381	1345	3973	5318
14	KEBOMAS	907	467	1374	26487	923	27410	753	909	1662	1052	3756	4808
15	DRIYOREJO	658	339	997	26029	1327	27356	782	997	1779	1169	3452	4621
16	GRESIK	1072	661	1733	17128	921	18049	583	718	1301	1028	3710	4738
17	SANGKAPURA	727	345	1072	11903	1188	13091	222	349	571	426	1719	2145
18	TAMBAK	382	223	605	6704	842	7546	159	228	387	211	1047	1258
JUMLAH		9594	4435	14029	313457	15664	329121	8481	10197	18678	13501	44878	58379



AGREGAT KEPALA KELUARGA [berdasarkan pendidikan]

NO	KECAMATAN	TIDAK/ BELUM SEKOLAH L	TIDAK/ BELUM SEKOLAH P	BELUM TAMAT SD/ SEDERAJAT L	BELUM TAMAT SD/ SEDERAJAT P	TAMAT SD/ SEDERAJAT L	TAMAT SD/ SEDERAJAT P	SLTP/ SEDERAJAT L	SLTP/ SEDERAJAT P
1	DUKUN	562	591	67	16	6334	2139	4199	737
2	BALONGPANGGANG	267	219	50	16	6573	2120	3614	462
3	PANCENG	229	203	69	23	4724	1805	3558	532
4	BENJENG	452	304	87	27	7218	2299	4127	580
5	DUDUKSAMPEYAN	281	195	43	9	2866	1176	3187	621
6	WRINGINANOM	388	373	98	28	6970	2579	4986	654
7	UJUNGPANGKAH	148	139	59	24	4811	1622	3223	586
8	KEDAMEAN	302	218	78	24	7426	2279	4522	423
9	SIDAYU	79	100	49	18	3355	1268	2619	425
10	MANYAR	179	137	72	16	4136	2133	4217	1130
11	CERME	237	176	52	22	6256	2026	4550	563
12	BUNGAH	137	147	44	21	4460	1866	3896	757
13	MENGANTI	635	435	160	46	10948	3775	7115	1099
14	KEBOMAS	167	150	86	33	3049	1772	4072	1217
15	DRIYOREJO	505	412	128	42	6308	2649	5186	1021
16	GRESIK	146	147	96	43	3773	2137	3019	1094
17	SANGKAPURA	511	367	156	46	7194	2438	2081	372
18	TAMBAK	323	264	160	52	3914	1501	1361	272
	JUMLAH	5548	4577	1554	506	100315	37584	69532	12545

Halama 1 dari 3



AGREGAT KEPALA KELUARGA [berdasarkan pendidikan]

NO	KECAMATAN	SLTA/ SEDERAJAT L	SLTA/ SEDERAJAT P	DIPLOMA I/II L	DIPLOMA I/II P	AKADEMI/ DIPLOMA III/ S.MUDA_J L	AKADEMI/ DIPLOMA III/ S.MUDA_J P	DIPLOMA IV/STRATA I L	DIPLOMA IV/STRATA I P
1	DUKUN	4664	518	17	3	88	23	1124	130
2	BALONGPANGGANG	4622	364	24	3	72	13	744	76
3	PANCENG	3948	488	19	2	62	11	971	98
4	BENJENG	5168	417	33	5	110	25	772	102
5	DUDUKSAMPEYAN	5656	509	20	3	116	19	862	114
6	WRINGINANOM	7407	535	21	5	109	18	716	85
7	UJUNGPAKGAH	4142	540	22	3	69	12	1078	101
8	KEDAMEAN	4871	304	14	2	94	28	687	50
9	SIDAYU	3781	462	19	4	124	20	1104	137
10	MANYAR	16110	1955	84	2	594	110	4910	605
11	CERME	8793	765	40	7	243	45	1570	194
12	BUNGAH	7191	730	28	4	131	17	1517	187
13	MENGANTI	13018	1552	66	11	360	54	2431	282
14	KEBOMAS	15594	2135	97	17	824	137	4964	550
15	DRIYOREJO	13756	1602	71	11	401	64	2106	294
16	GRESIK	9458	1975	49	16	367	82	2712	484
17	SANGKAPURA	2382	289	26	2	147	21	713	62
18	TAMBAK	1258	191	12	1	95	17	305	41
	JUMLAH	131819	15331	662	101	4006	716	29286	3592

Halama 2 dari 3



AGREGAT KEPALA KELUARGA [berdasarkan pendidikan]

NO	KECAMATAN	STRATA II L	STRATA II P	STRATA III L	STRATA III P
1	DUKUN	117	8	2	1
2	BALONGPANGGANG	52	3	0	0
3	PANCENG	88	3	2	0
4	BENJENG	80	4	0	0
5	DUDUKSAMPEYAN	65	4	1	0
6	WRINGINANOM	51	6	0	0
7	UJUNGPANGKAH	78	5	1	0
8	KEDAMEAN	60	10	2	1
9	SIDAYU	58	5	4	0
10	MANYAR	357	33	14	1
11	CERME	139	13	5	0
12	BUNGAH	161	11	7	0
13	MENGANTI	151	13	6	0
14	KEBOMAS	328	44	18	0
15	DRIYOREJO	167	19	10	1
16	GRESIK	187	31	4	1
17	SANGKAPURA	66	4	2	0
18	TAMBAK	27	1	1	0
JUMLAH		2232	217	79	5

Halama 3 dari 3



Penduduk menurut Karakteristik Sosial

AGREGAT PENDIDIKAN [berdasarkan Jenis Kelamin]

NO	KECAMATAN	PENDIDIKAN								
		BELUM SEKOLAH			BELUM TAMAT SD			SD		
		L	P	L+P	L	P	L+P	L	P	L+P
1	DUKUN	7.636	7.701	15.337	2.465	2.102	4.567	8.331	8.767	17.098
2	BALONGPANGGANG	4.661	4.919	9.580	2.369	2.221	4.590	8.147	9.666	17.813
3	PANCENG	5.355	5.253	10.608	2.213	2.011	4.224	6.130	6.877	13.007
4	BENJENG	7.709	7.454	15.163	2.515	2.103	4.618	9.059	10.771	19.830
5	DUDUKSAMPEYAN	4.936	5.070	10.006	2.038	1.841	3.879	4.099	5.220	9.319
6	WRINGINANOM	7.370	7.201	14.571	3.218	3.050	6.268	8.419	10.505	18.924
7	UJUNGPAKCAH	4.756	4.694	9.450	2.373	2.305	4.678	5.902	6.210	12.112
8	KEDAMEAN	6.766	6.343	13.109	2.753	2.457	5.210	8.860	10.583	19.443
9	SIDAYU	4.368	4.193	8.561	1.960	1.749	3.709	4.676	5.092	9.768
10	MANYAR	13.098	12.175	25.273	5.164	4.678	9.842	7.179	8.515	15.694
11	CERME	8.133	7.905	16.038	3.423	3.193	6.616	8.471	10.580	19.051
12	BUNGAH	7.233	6.987	14.220	2.821	2.615	5.436	6.372	7.199	13.571
13	MENGANTI	15.524	14.945	30.469	5.160	4.855	10.015	14.627	17.292	31.919
14	KEBOMAS	11.710	10.888	22.598	5.149	4.605	9.754	5.280	7.131	12.411
15	DRIYOREJO	12.068	11.646	23.714	4.273	3.750	8.023	8.538	11.045	19.583
16	GRESIK	7.863	7.570	15.433	3.745	3.573	7.318	8.515	7.010	12.825
17	SANGKAPURA	7.359	7.213	14.572	2.419	2.113	4.532	9.502	10.091	19.593
18	TAMBAK	3.976	3.903	7.879	1.525	1.406	2.931	5.100	5.786	10.886
JUMLAH		140.521	136.060	276.581	55.583	50.627	106.210	134.507	158.340	292.847

Halama 1 dari 3



AGREGAT PENDIDIKAN [berdasarkan Jenis Kelamin]

NO	KECAMATAN	PENDIDIKAN								
		SMP			SMA			DI/D2		
		L	P	L+P	L	P	L+P	L	P	L+P
1	DUKUN	6.090	5.774	11.864	6.950	6.129	13.079	19	52	71
2	BALONGPANGGANG	5.374	5.116	10.490	6.457	5.012	11.469	26	31	57
3	PANCENG	5.290	4.885	10.175	5.997	5.749	11.746	30	33	63
4	BENJENG	5.641	5.752	11.393	6.990	5.175	12.165	37	56	93
5	DUDUKSAMPEYAN	4.608	5.075	9.683	7.833	5.890	13.723	24	27	51
6	WRINGINANOM	6.967	7.105	14.072	9.799	6.872	16.671	27	39	66
7	UJUNGPAKKAH	5.050	4.767	9.817	6.472	6.136	12.608	32	49	81
8	KEDAMEAN	6.263	6.065	12.328	6.564	4.935	11.499	16	28	44
9	SIDAYU	4.092	3.937	8.029	5.475	4.944	10.419	29	44	73
10	MANYAR	7.493	8.157	15.650	20.804	17.655	38.459	101	122	223
11	CERME	6.979	6.488	13.467	12.015	9.576	21.591	49	77	126
12	BUNGAH	6.033	6.215	12.248	10.083	8.185	18.268	30	47	77
13	MENGANTI	10.058	9.818	19.876	16.379	13.456	29.835	70	105	175
14	KEBOMAS	6.831	7.623	14.454	20.331	17.572	37.903	129	180	309
15	DRIYOREJO	7.727	7.830	15.557	17.421	14.076	31.497	77	122	199
16	GRESIK	5.174	5.291	10.465	12.956	11.801	24.757	67	90	157
17	SANGKAPURA	3.280	3.277	6.557	3.437	2.826	6.263	30	34	64
18	TAMBAK	2.150	2.045	4.195	1.936	1.645	3.581	18	8	26
<i>JUMLAH</i>		105.100	105.220	210.320	177.899	147.634	325.533	811	1.144	1.955

Halama 2 dari 3



AGREGAT PENDIDIKAN [berdasarkan Jenis Kelamin]

NO	KECAMATAN	PENDIDIKAN											
		D3			D4/S1			S2			S3		
		L	P	L+P	L	P	L+P	L	P	L+P	L	P	L+P
1	DUKUN	114	244	358	1.338	1.724	3.062	126	63	189	2	1	3
2	BALONGPANGGANG	86	232	318	883	1.110	1.993	55	32	87	0	0	0
3	PANCENG	80	202	282	1.208	1.387	2.595	96	33	129	2	0	2
4	BENJENG	127	292	419	896	1.196	2.092	85	46	131	0	0	0
5	DUDUKSAMPEYAN	137	288	425	1.016	1.382	2.398	67	43	110	1	2	3
6	WRINGINANOM	123	276	399	833	1.153	1.986	55	35	90	0	0	0
7	UJUNGPAKKAH	84	177	261	1.290	1.389	2.679	81	40	121	1	0	1
8	KEDAMEAN	99	209	308	774	900	1.674	60	31	91	2	1	3
9	SIDAYU	133	254	387	1.310	1.449	2.759	61	65	126	4	0	4
10	MANYAR	662	1.067	1.729	5.572	6.625	12.197	367	274	641	15	7	22
11	CERME	283	510	793	1.821	2.286	4.107	145	105	250	5	4	9
12	BUNGAH	149	300	449	1.809	2.239	4.048	167	104	271	7	3	10
13	MENGANTI	391	640	1.031	2.722	2.926	5.648	161	93	254	6	2	8
14	KEBOMAS	937	1.462	2.399	5.672	6.450	12.122	344	340	684	18	13	31
15	DRIYOREJO	449	767	1.216	2.384	3.030	5.414	174	110	284	11	3	14
16	GRESIK	441	751	1.192	3.187	3.761	6.948	197	157	354	5	3	8
17	SANGKAPURA	170	216	386	805	793	1.598	71	25	96	2	0	2
18	TAMBAK	108	144	252	358	410	768	28	7	35	2	0	2
JUMLAH		4.573	8.031	12.604	33.878	40.210	74.088	2.340	1.603	3.943	83	39	122

Halama 3 dari 3



AGREGAT USIA SEKOLAH [berdasarkan Tingkat Pendidikan]

NO	WILAYAH	USIA SD	USIA SLTP	USIA SLTA	USIA PT
1	GRESIK	121901	62693	48954	125808
2	DUKUN	5935	2856	2159	6093
3	BALONGPANGGANG	4569	2341	1864	4990
4	PANCENG	4780	2443	1750	4848
5	BENJENG	5694	3100	2544	5977
6	DUDUKSAMPEYAN	4410	2229	1899	4675
7	WRINGINANOM	6620	3508	2867	6859
8	UJUNGPAKKAH	4904	2449	1771	4933
9	KEDAMEAN	5485	2904	2275	5518
10	SIDAYU	4308	2087	1557	4048
10	MANYAR	12006	6114	4563	12140
11	CERME	7609	3979	3144	7596
12	BUNGAH	6717	3245	2511	6445
13	MENGANTI	11929	6246	5184	12736
14	KEBOMAS	11146	5401	4349	10664
15	DRIYOREJO	9406	5053	4289	10966
16	GRESIK	8061	4185	2958	7743
17	SANGKAPURA	5278	2898	2060	6132
18	TAMBAK	3044	1655	1210	3445
	JUMLAH	121901	62693	48954	125808



AGREGAT AGAMA [berdasarkan Jenis Kelamin]

NO	KECAMATAN	JML PDD	ISLAM		KRISTEN		KATOLIK		HINDU		BUDHA		KONGHC		ALIRAN KEPERCA YAAN		
			L	P	L	P	L	P	L	P	L	P	L	P	L	P	
1	DUKUN	65628	33071	32556	0	1	0	0	0	0	0	0	0	0	0	0	0
2	BALONGPANGGANG	56397	27965	28239	74	84	11	7	2	2	3	6	0	0	3	1	
3	PANCENG	52831	26397	26428	1	2	3	0	0	0	0	0	0	0	0	0	
4	BENJENG	65904	32810	32598	214	223	20	20	0	0	1	1	0	0	14	3	
5	DUDUKSAPEYAN	49597	24744	24831	3	2	11	5	0	0	1	0	0	0	0	0	
6	WRINGINANOM	73047	36382	35851	351	323	39	40	20	14	1	0	0	0	18	8	
7	UJUNGPAKKAH	51808	26039	25766	2	1	0	0	0	0	0	0	0	0	0	0	
8	KEDAMEAN	63709	31921	31318	138	149	58	46	10	9	3	3	0	0	27	27	
9	SIDAYU	43835	22107	21726	1	1	0	0	0	0	0	0	0	0	0	0	
10	MANYAR	119730	59838	58647	444	446	121	132	36	37	14	13	0	0	2	0	
11	CERME	82048	40902	40336	333	319	55	43	5	3	0	0	0	0	29	23	
12	BUNGAH	68598	34697	33886	4	7	3	1	0	0	0	0	0	0	0	0	
13	MENGANTI	129230	62613	61647	1280	1348	352	316	776	755	53	42	1	0	23	24	
14	KEBOMAS	112665	55280	55122	748	760	285	286	34	33	50	62	0	0	4	1	
15	DRIYOREJO	105501	51232	50374	1369	1499	437	424	41	34	40	45	0	0	3	3	
16	GRESIK	79457	38747	39194	407	479	190	217	13	9	88	106	3	1	2	1	
17	SANGKAPURA	53663	27074	26588	1	0	0	0	0	0	0	0	0	0	0	0	
18	TAMBAK	30555	15201	15353	0	1	0	0	0	0	0	0	0	0	0	0	
J U M L A H		1304203	647020	640460	5370	5645	1585	1537	937	896	254	278	4	1	125	91	



AGREGAT DISABILITAS

NO	KECAMATAN	DISABILITAS FISIK L	DISABILITAS FISIK P	DISABILITAS NETRA/ BUTA L	DISABILITAS NETRA/ BUTA P	DISABILITAS RUNGU/ WICARA L	DISABILITAS RUNGU/ WICARA P
1	DUKUN	10	8	1	0	6	3
2	BALONGPANGGANG	6	4	1	0	7	5
3	PANCENG	17	9	2	0	11	9
4	BENJENG	3	3	2	1	6	2
5	DUDUKSAMPEYAN	6	5	0	1	3	1
6	WRINGINANOM	21	19	4	2	14	8
7	UJUNGPAKSAH	2	5	5	1	2	5
8	KEDAMEAN	4	3	0	2	4	3
9	SIDAYU	4	4	3	1	4	2
10	MANYAR	11	4	9	3	21	15
11	CERME	3	0	1	2	10	9
12	BUNGAH	12	8	1	2	6	8
13	MENGANTI	6	7	6	1	9	10
14	KEBOMAS	8	8	9	1	33	18
15	DRIYOREJO	10	4	8	3	2	6
16	GRESIK	7	8	4	4	13	12
17	SANGKAPURA	0	4	0	0	2	1
18	TAMBAK	2	0	1	0	1	0
JUMLAH		132	103	57	24	154	117

Halama 1 dari 2



AGREGAT DISABILITAS

NO	KECAMATAN	DISABILITAS MENTAL/JIWA L	DISABILITAS MENTAL/JIWA P	DISABILITAS FISIK DAN MENTAL L	DISABILITAS FISIK DAN MENTAL P	DISABILITAS LAINNYA L	DISABILITAS LAINNYA P
1	DUKUN	24	10	0	1	21	6
2	BALONGPANGGANG	15	6	8	4	1	2
3	PANCENG	18	11	6	4	3	1
4	BENJENG	20	6	0	0	1	2
5	DUDUKSAMPEYAN	7	8	0	0	1	1
6	WRINGINANOM	20	13	4	1	3	4
7	UJUNGPAKKAH	26	8	2	0	3	0
8	KEDAMEAN	9	8	1	1	1	2
9	SIDAYU	34	8	1	0	1	2
10	MANYAR	53	21	5	2	3	8
11	CERME	16	8	2	2	2	3
12	BUNGAH	21	10	3	2	3	0
13	MENGANTI	45	17	1	1	5	1
14	KEBOMAS	65	30	7	1	9	4
15	DRIYOREJO	37	11	1	1	3	5
16	GRESIK	47	24	1	1	4	1
17	SANGKAPURA	3	5	1	0	1	0
18	TAMBAK	3	0	0	0	1	1
JUMLAH		463	204	43	21	66	43

Halama 2 dari 2



Kelahiran

AGREGAT KELAHIRAN

NO	KECAMATAN	LK	PR	JML	LK_MMLK	P_MMLK	JML_MMLK	LK_BLM MMLK	P_BLM MMLK	JML_BLM MMLK	PERSEN
1	DUKUN	33067	32560	65627	20965	19702	40667	12102	12858	24960	61,97
2	BALONGPANGGANG	28047	28324	56371	16376	15494	31870	11671	12830	24501	56,54
3	PANCENG	26386	26425	52811	16437	16044	32481	9949	10381	20330	61,5
4	BENJENG	33056	32845	65901	19908	18415	38323	13148	14430	27578	58,15
5	DUDUKSAMPEYAN	24763	24836	49599	12836	12208	25044	11927	12628	24555	50,49
6	WRINGINANOM	36812	36234	73046	21121	19928	41049	15691	16306	31997	56,2
7	UJUNGPAKKAH	26037	25759	51796	16687	16081	32768	9350	9678	19028	63,26
8	KEDAMEAN	32157	31546	63703	18992	17338	36330	13165	14208	27373	57,03
9	SIDAYU	22105	21725	43830	14250	13820	28070	7855	7905	15760	64,04
10	MANYAR	60442	59280	119722	40570	39149	79719	19872	20131	40003	66,59
11	CERME	41314	40701	82015	27316	25877	53193	13998	14824	28822	64,86
12	BUNGAH	34687	33884	68571	22171	21240	43411	12516	12644	25160	63,31
13	MENGANTI	65086	64130	129216	36489	34678	71167	28597	29452	58049	55,08
14	KEBOMAS	56393	56248	112641	38206	37570	75776	18187	18678	36865	67,27
15	DRIYOREJO	53110	52363	105473	29344	27895	57239	23766	24468	48234	54,27
16	GRESIK	39438	39997	79435	26490	26474	52964	12948	13523	26471	66,68
17	SANGKAPURA	27080	26580	53660	14727	13717	28444	12353	12863	25216	53,01
18	TAMBAK	15207	15357	30564	9346	8821	18167	5861	6536	12397	59,44
JUMLAH		655187	648794	1303981	402231	384451	786682	252956	264343	517299	60,33



AGREGAT ANGKA KELAHIRAN KASAR

NO	KECAMATAN	JML LAHIR	JML TENGAH THN	CBR
1	DUKUN	639	65632	9,74
2	BALONGPANGGANG	544	56290	9,66
3	PANCENG	527	52626	10,01
4	BENJENG	698	65612	10,64
5	DUDUKSAMPEYAN	528	49470	10,67
6	WRINGINANOM	758	72672	10,43
7	UJUNGPAKSAH	545	51760	10,53
8	KEDAMEAN	649	63290	10,25
9	SIDAYU	524	43689	11,99
10	MANYAR	1445	118437	12,2
11	CERME	839	81460	10,3
12	BUNGAH	723	68201	10,6
13	MENGANTI	1272	127809	9,95
14	KEBOMAS	1305	112068	11,64
15	DRIYOREJO	1054	104402	10,1
16	GRESIK	803	79815	10,06
17	SANGKAPURA	493	53122	9,28
18	TAMBAK	289	30333	9,53
	JUMLAH	13635	1296688	10,52

Angka Kelahiran Kasar atau Crude Birth Rate (**CBR**) adalah angka yang menunjukkan banyaknya kelahiran pada tahun tertentu per 1000 penduduk pada pertengahan tahun yang sama



AGREGAT AKTA KELAHIRAN 0-17

NO	KECAMATAN	USIA 0 -17	MEMILIKI	%	BELUM MEMILIKI
1	DUKUN	16233	16132	99,38	101
2	BALONGPANGGANG	12891	12836	99,57	55
3	PANCENG	13168	13044	99,06	124
4	BENJENG	16383	16272	99,32	111
5	DUDUKSAPEYAN	12594	12547	99,63	47
6	WRINGINANOM	19034	18820	98,88	214
7	UJUNGPAKKAH	13514	13393	99,10	121
8	KEDAMEAN	15610	15535	99,52	75
9	SIDAYU	11949	11826	98,97	123
10	MANYAR	34125	33970	99,55	155
11	CERME	21179	21061	99,44	118
12	BUNGAH	18667	18562	99,44	105
13	MENGANTI	33181	32814	98,89	367
14	KEBOMAS	31290	31169	99,61	121
15	DRIYOREJO	26787	26227	97,91	560
16	GRESIK	22151	22052	99,55	99
17	SANGKAPURA	14597	14189	97,20	408
18	TAMBAK	8372	8174	97,63	198
J U M L A H		341725	338623	99,09	3102



AGREGAT AKTA KELAHIRAN 0-5

NO	KECAMATAN	LK	PR	JML	LK_MMLK	P_MMLK	JML_MMLK	LK_BLM_MMLK	P_BLM_MMLK	JML_BLM_MMLK	PERSEN
1	DUKUN	2709	2484	5193	2704	2483	5187	5	1	6	99,88
2	BALONGPANGGANG	2019	2053	4072	2018	2052	4070	1	1	2	99,95
3	PANCENG	2178	1970	4148	2170	1968	4138	8	2	10	99,76
4	BENJENG	2544	2479	5023	2544	2478	5022	0	1	1	99,98
5	DUDUKSAMPEYAN	2083	2005	4088	2082	2004	4086	1	1	2	99,95
6	WRINGINANOM	3117	2846	5963	3114	2846	5960	3	0	3	99,95
7	UJUNGPAKKAH	2244	2114	4358	2239	2114	4353	5	0	5	99,89
8	KEDAMEAN	2614	2347	4961	2613	2346	4959	1	1	2	99,96
9	SIDAYU	2068	1885	3953	2063	1881	3944	5	4	9	99,77
10	MANYAR	5753	5381	11134	5748	5378	11126	5	3	8	99,93
11	CERME	3456	3080	6536	3455	3076	6531	1	4	5	99,92
12	BUNGAH	3056	2949	6005	3054	2947	6001	2	2	4	99,93
13	MENGANTI	5068	4876	9944	5061	4874	9935	7	2	9	99,91
14	KEBOMAS	5363	4884	10247	5360	4883	10243	3	1	4	99,96
15	DRIYOREJO	4160	3960	8120	4157	3958	8115	3	2	5	99,94
16	GRESIK	3453	3314	6767	3449	3312	6761	4	2	6	99,91
17	SANGKAPURA	2227	2056	4283	2214	2046	4260	13	10	23	99,46
18	TAMBAK	1222	1171	2393	1214	1164	2378	8	7	15	99,37
JUMLAH		55334	51854	107188	55259	51810	107069	75	44	119	99,89



Kematian

AGREGAT ANGKA KEMATIAN KASAR

NO	KECAMATAN	JML KEMATIAN 2023	JML PENDUDUK TENGAH THN	ANGKA KEMATIAN KASAR
1	DUKUN	895	65632	13,64
2	BALONGPANGGANG	899	56290	15,97
3	PANCENG	656	52626	12,47
4	BENJENG	888	65612	13,53
5	DUDUKSAMPEYAN	560	49470	11,32
6	WRINGINANOM	729	72672	10,03
7	UJUNGPANGKAH	706	51760	13,64
8	KEDAMEAN	800	63290	12,64
9	SIDAYU	701	43689	16,05
10	MANYAR	1147	118437	9,68
11	CERME	1199	81460	14,72
12	BUNGAH	840	68201	12,32
13	MENGANTI	1440	127809	11,27
14	KEBOMAS	1527	112068	13,63
15	DRIYOREJO	1214	104402	11,63
16	GRESIK	1074	79815	13,46
17	SANGKAPURA	550	53122	10,35
18	TAMBAK	359	30333	11,84
JUMLAH		16184	1296688	12,48

Angka Kematian Kasar atau Crude Death Rate (CDR) adalah angka yang menunjukkan besarnya kematian yang terjadi dalam satu tahun untuk setiap 1000 penduduk



KUALITAS PENDUDUK
[Ekonomi]

AGREGAT PEKERJAAN [berdasarkan Jenis Kelamin]

NO	KECAMATAN	BELUM/ TIDAK BEKERJA	BELUM/ TIDAK BEKERJA	MENGURUS RUMAH TANGGA	MENGURUS RUMAH TANGGA	PELAJAR/ MAHASISWA	PELAJAR/ MAHASISWA	PENSIUNAN	PENSIUNAN
		L	P	L	P	L	P	L	P
1	DUKUN	8267	6797	2	11135	5881	4893	37	9
2	BALONGPANGGANG	4768	4513	0	6742	5021	4309	34	17
3	PANCENG	6543	5716	2	8185	4685	4034	25	10
4	BENJENG	8633	7330	1	9344	4838	4005	43	19
5	DUDUKSAPEYAN	5042	4750	2	7291	4964	4255	39	9
6	WRINGINANOM	7617	6943	0	8193	7251	5986	40	13
7	UJUNGPAKKAH	4928	4889	2	10310	5768	4924	27	7
8	KEDAMEAN	7057	6136	1	9135	5560	4219	47	10
9	SIDAYU	4859	4425	0	8015	4946	4046	53	24
10	MANYAR	13695	12527	2	21753	13151	11311	340	100
11	CERME	8722	7950	1	10244	7988	6838	126	68
12	BUNGAH	7770	7359	0	12454	7555	6080	61	20
13	MENGANTI	15991	14537	5	19372	11630	9342	132	29
14	KEBOMAS	12723	11767	1	17563	11955	10687	481	149
15	DRIYOREJO	12792	11499	2	14605	9632	8135	222	60
16	GRESIK	8609	7995	0	14030	8584	7817	266	145
17	SANGKAPURA	8732	7722	1	8229	4386	3494	43	19
18	TAMBAK	4095	3788	1	3798	3218	2610	11	3
J U M L A H		150843	136643	23	200398	127013	106985	2027	711

Halama 1 dari 22



AGREGAT PEKERJAAN [berdasarkan Jenis Kelamin]

NO	KECAMATAN	PEGAWAI NEGERI SIPIL (PNS)	PEGAWAI NEGERI SIPIL (PNS)	TENTARA NASIONAL INDONESIA	TENTARA NASIONAL INDONESIA	KEPOLISIAN RI (POLRI)	KEPOLISIAN RI (POLRI)	PERDAGANGAN	PERDAGANGAN
		L	P	L	P	L	P	L	P
1	DUKUN	195	105	17	0	8	0	18	4
2	BALONGPANGGANG	196	124	38	0	35	1	7	6
3	PANCENG	138	91	6	0	11	0	9	12
4	BENJENG	216	199	73	0	21	0	23	6
5	DUDUKSAPEYAN	184	125	50	0	10	0	8	5
6	WRINGINANOM	174	153	151	1	30	0	9	3
7	UJUNGPANGKAH	108	65	12	0	9	0	14	5
8	KEDAMEAN	210	145	67	0	44	1	7	8
9	SIDAYU	196	135	25	0	13	0	23	17
10	MANYAR	873	699	94	2	110	16	17	13
11	CERME	431	353	172	3	58	3	18	7
12	BUNGAH	213	181	34	1	13	1	19	8
13	MENGANTI	492	287	343	2	124	1	30	23
14	KEBOMAS	1040	778	167	2	207	16	21	14
15	DRIYOREJO	449	276	1183	35	107	5	31	15
16	GRESIK	391	362	60	4	87	5	14	10
17	SANGKAPURA	246	118	1	0	8	1	14	13
18	TAMBAK	90	67	3	0	7	0	6	3
J U M L A H		5842	4263	2496	50	902	50	288	172

Halama 2 dari 22



AGREGAT PEKERJAAN [berdasarkan Jenis Kelamin]

NO	KECAMATAN	PETANI/ PEKEBUN	PETANI/ PEKEBUN	PETER NAK	PETER NAK	NELAYAN/ PERIKANAN	NELAYAN/ PERIKANAN	INDUSTRI	INDUSTRI	KONSTRUKSI
		L	P	L	P	L	P			
1	DUKUN	4456	4588	2	1	60	6	2	1	13
2	BALONGPANGGANG	4285	5548	1	0	5	1	0	0	1
3	PANCENG	3061	4106	2	1	1171	4	2	0	3
4	BENJENG	3545	4752	2	0	10	4	4	2	5
5	DUDUKSAPEYAN	2175	2139	1	0	10	1	2	0	7
6	WRINGINANOM	3307	4325	1	0	2	1	7	2	1
7	UJUNGPAKKAH	3796	2846	7	1	1646	16	3	0	2
8	KEDAMEAN	4174	5100	0	0	3	2	1	1	5
9	SIDAYU	1708	1540	3	0	333	1	3	1	1
10	MANYAR	1317	500	0	0	195	3	13	2	6
11	CERME	2314	2440	0	0	4	2	6	3	5
12	BUNGAH	2324	1876	2	0	1001	6	2	0	2
13	MENGANTI	2309	3202	0	0	8	3	12	10	5
14	KEBOMAS	305	365	0	1	59	0	20	3	5
15	DRIYOREJO	1223	1644	0	1	1	1	16	10	14
16	GRESIK	52	41	0	0	809	2	4	2	2
17	SANGKAPURA	6038	4862	4	1	978	18	0	1	3
18	TAMBAK	3257	3464	2	0	466	5	0	0	0
J U M L A H		49646	53338	27	6	6761	76	97	38	80

Halama 3 dari 22



AGREGAT PEKERJAAN [berdasarkan Jenis Kelamin]

NO	KECAMATAN	KONSTRUKSI	TRANSPOR TASI	TRANSPOR TASI	KARYA WAN SWASTA	KARYA WAN SWASTA	KARYA WAN BUMN	KARYA WAN BUMN	KARYA WAN BUMD	KARYA WAN BUMD
		P	L	P	L	P	L	P	L	P
1	DUKUN	0	1	0	2133	904	8	3	0	0
2	BALONGPANGGANG	0	0	1	5633	3014	8	5	0	0
3	PANCENG	0	7	1	1715	605	7	2	0	0
4	BENJENG	0	3	1	5855	2616	17	1	1	1
5	DUDUKSAPEYAN	0	5	0	7231	3425	19	6	2	2
6	WRINGINANOM	0	3	0	15481	9194	13	13	4	1
7	UJUNGPAKKAH	0	5	0	1483	545	7	0	0	0
8	KEDAMEAN	0	3	1	10730	4966	20	3	1	0
9	SIDAYU	0	1	0	2154	763	11	5	0	0
10	MANYAR	0	2	0	18343	6445	687	117	20	9
11	CERME	0	6	0	15920	9142	101	34	15	4
12	BUNGAH	0	3	0	7747	2209	25	1	4	1
13	MENGANTI	0	4	5	25615	12995	47	13	7	3
14	KEBOMAS	2	4	0	21381	10301	678	158	18	7
15	DRIYOREJO	0	11	0	21860	12355	44	14	5	5
16	GRESIK	0	6	0	12220	5017	188	49	14	9
17	SANGKAPURA	2	4	0	688	279	5	0	1	0
18	TAMBAK	0	0	0	317	114	1	2	0	0
J U M L A H		4	68	9	176506	84889	1886	426	92	42

Halama 4 dari 22



AGREGAT PEKERJAAN [berdasarkan Jenis Kelamin]

NO	KECAMATAN	KARYA WAN HONORER	KARYA WAN HONORER	BURUH HARIAN LEPAS	BURUH HARIAN LEPAS	BURUH TANI/ PERKEBUNAN	BURUH TANI/ PERKEBUNAN	BURUH NELAYAN/ PERIKANAN	BURUH NELAYAN/ PERIKANAN	BURUH PETERNAKAN
		L	P	L	P	L	P	L	P	L
1	DUKUN	8	4	909	316	17	21	3	0	0
2	BALONGPANGGANG	8	4	42	31	6	1	0	0	0
3	PANCENG	8	2	331	114	20	12	4	1	2
4	BENJENG	15	14	285	147	16	12	0	1	0
5	DUDUKSAPEYAN	4	10	106	43	16	5	0	0	0
6	WRINGINANOM	5	4	120	64	13	11	1	0	1
7	UJUNGPAKSAH	12	6	2930	238	57	29	35	0	4
8	KEDAMEAN	6	3	38	19	11	5	1	0	0
9	SIDAYU	9	6	248	87	25	18	19	0	1
10	MANYAR	24	22	282	69	38	4	3	0	0
11	CERME	17	14	417	408	13	4	1	0	1
12	BUNGAH	9	13	262	97	20	0	6	0	0
13	MENGANTI	11	7	216	82	14	14	1	0	0
14	KEBOMAS	30	15	281	65	3	5	0	0	0
15	DRIYOREJO	16	15	235	112	22	6	1	0	1
16	GRESIK	21	16	273	83	1	2	3	0	0
17	SANGKAPURA	35	18	837	95	28	7	9	0	0
18	TAMBAK	2	6	269	56	12	6	3	0	0
J U M L A H		240	179	8081	2126	332	162	90	2	10

Halama 5 dari 22



AGREGAT PEKERJAAN [berdasarkan Jenis Kelamin]

NO	KECAMATAN	BURUH PETER NAKAN	PEMBANTU RUMAH TANGGA	PEMBANTU RUMAH TANGGA	TUKANG CUKUR	TUKANG CUKUR	TUKANG LISTRIK	TUKANG LISTRIK	TUKANG BATU	TUKANG BATU
		P	L	P	L	P	L	P	L	P
1	DUKUN	0	0	3	0	0	1	0	13	0
2	BALONGPANGGANG	0	0	3	0	0	0	0	5	0
3	PANCENG	0	2	12	1	0	0	0	10	0
4	BENJENG	0	0	8	0	0	0	0	6	0
5	DUDUKSAPEYAN	0	0	4	0	0	0	0	25	0
6	WRINGINANOM	0	0	6	0	0	3	0	4	0
7	UJUNGPAKKAH	0	2	13	0	0	0	0	32	0
8	KEDAMEAN	0	0	7	0	0	0	0	5	0
9	SIDAYU	0	0	7	1	0	0	0	10	0
10	MANYAR	0	1	5	0	0	2	0	43	0
11	CERME	0	2	7	0	0	1	0	15	0
12	BUNGAH	0	0	11	1	1	1	0	12	0
13	MENGANTI	0	0	8	0	0	1	0	18	0
14	KEBOMAS	0	3	19	1	0	0	0	22	0
15	DRIYOREJO	1	0	7	0	0	1	0	4	0
16	GRESIK	0	4	17	1	0	0	0	24	0
17	SANGKAPURA	0	1	5	1	0	0	0	1	0
18	TAMBAK	0	0	1	0	0	0	0	0	0
	JUMLAH	1	15	143	6	1	10	0	249	0

Halama 6 dari 22



AGREGAT PEKERJAAN [berdasarkan Jenis Kelamin]

NO	KECAMATAN	TUKANG KAYU	TUKANG KAYU	TUKANG SOL SEPATU	TUKANG SOL SEPATU	TUKANG LAS/PANDAI BESI	TUKANG LAS/PANDAI BESI	TUKANG JAHIT	TUKANG JAHIT	TUKANG GIGI
		L	P	L	P	L	P	L	P	L
1	DUKUN	2	0	0	0	0	0	0	0	0
2	BALONGPANGGANG	1	0	0	0	0	0	0	0	0
3	PANCENG	3	0	0	0	1	0	0	2	0
4	BENJENG	2	0	0	0	2	0	2	2	0
5	DUDUKSAPEYAN	0	0	0	0	0	0	0	0	0
6	WRINGINANOM	5	0	0	0	1	0	0	0	0
7	UJUNGPAKKAH	7	0	0	0	8	0	2	10	0
8	KEDAMEAN	1	0	0	0	0	0	0	1	0
9	SIDAYU	3	0	0	0	2	0	1	0	0
10	MANYAR	6	0	0	0	1	0	9	5	0
11	CERME	1	0	0	0	1	0	1	3	0
12	BUNGAH	0	0	0	0	1	0	4	2	0
13	MENGANTI	3	0	0	0	0	0	0	3	0
14	KEBOMAS	0	0	0	0	0	0	1	2	0
15	DRIYOREJO	2	0	0	0	1	0	3	1	0
16	GRESIK	1	0	1	0	2	0	6	9	0
17	SANGKAPURA	3	0	0	0	0	0	1	1	0
18	TAMBAK	1	0	0	0	0	0	1	0	0
	JUMLAH	41	0	1	0	20	0	31	41	0

Halama 7 dari 22



AGREGAT PEKERJAAN [berdasarkan Jenis Kelamin]

NO	KECAMATAN	TUKANG GIGI	PENATA RIAS	PENATA RIAS	PENATA BUSANA	PENATA BUSANA	PENATA RAMBUT	PENATA RAMBUT	MEKANIK	MEKANIK
		P	L	P	L	P	L	P	L	P
1	DUKUN	0	0	0	0	0	0	0	2	0
2	BALONGPANGGANG	0	0	1	0	0	1	0	2	0
3	PANCENG	0	0	0	0	1	0	0	6	0
4	BENJENG	0	0	1	0	0	0	1	2	0
5	DUDUKSAPEYAN	0	0	0	0	0	0	0	2	0
6	WRINGINANOM	0	0	0	0	0	0	0	4	0
7	UJUNGPAKKAH	0	0	3	0	0	2	0	38	0
8	KEDAMEAN	0	0	0	0	0	0	1	1	0
9	SIDAYU	0	0	1	0	0	1	1	7	0
10	MANYAR	0	0	0	0	0	1	0	7	0
11	CERME	0	0	0	0	0	1	0	3	0
12	BUNGAH	0	0	2	0	0	1	0	3	0
13	MENGANTI	0	1	0	0	0	0	0	8	0
14	KEBOMAS	0	0	1	0	0	0	1	4	0
15	DRIYOREJO	0	0	3	0	0	0	1	7	0
16	GRESIK	0	0	3	0	0	0	0	5	0
17	SANGKAPURA	0	0	0	0	0	0	1	2	0
18	TAMBAK	0	0	0	0	0	0	0	0	0
JUMLAH		0	1	15	0	1	7	6	103	0

Halama 8 dari 22



AGREGAT PEKERJAAN [berdasarkan Jenis Kelamin]

NO	KECAMATAN	SENIMAN	SENIMAN	TABIB	TABIB	PARAJI	PARAJI	PERAN CANG BUSANA	PERAN CANG BUSANA	PENTER JEMAH	PENTER JEMAH
		L	P	L	P	L	P	L	P	L	P
1	DUKUN	1	1	0	0	0	0	0	0	0	0
2	BALONGPANGGANG	2	0	1	0	0	0	0	0	0	0
3	PANCENG	1	0	0	0	0	0	0	0	0	1
4	BENJENG	0	1	0	0	0	0	0	0	0	0
5	DUDUKSAPEYAN	0	0	0	0	0	0	0	0	0	0
6	WRINGINANOM	1	0	0	0	0	0	0	0	0	0
7	UJUNGANGKAH	2	0	0	0	0	0	0	0	0	0
8	KEDAMEAN	1	0	0	0	0	0	0	0	0	0
9	SIDAYU	0	0	0	0	0	0	0	0	0	0
10	MANYAR	1	1	0	0	0	0	0	0	2	0
11	CERME	0	1	0	0	0	0	0	0	0	0
12	BUNGAH	0	0	0	0	0	0	0	0	0	0
13	MENGANTI	2	2	0	0	0	0	0	0	0	0
14	KEBOMAS	2	1	0	0	0	0	0	0	0	1
15	DRIYOREJO	1	0	0	0	0	0	0	0	0	0
16	GRESIK	4	1	1	0	0	0	0	2	0	0
17	SANGKAPURA	0	0	0	0	0	0	0	0	0	0
18	TAMBAK	0	0	0	0	0	0	0	0	0	0
	JUMLAH	18	8	2	0	0	0	0	2	2	2

Halama 9 dari 22



AGREGAT PEKERJAAN [berdasarkan Jenis Kelamin]

NO	KECAMATAN	IMAM MASJID	IMAM MASJID	PENDETA	PENDETA	PASTOR	PASTOR	WARTA WAN	WARTA WAN	USTADZ/ MUBALIGH	USTADZ/ MUBALIGH
		L	P	L	P	L	P	L	P	L	P
1	DUKUN	0	0	0	0	0	0	1	0	1	0
2	BALONGPANGGANG	0	0	0	0	0	0	0	0	0	0
3	PANCENG	0	0	0	0	0	0	1	0	1	0
4	BENJENG	0	0	2	0	0	0	0	0	0	0
5	DUDUKSAPEYAN	0	0	0	0	0	0	1	0	0	0
6	WRINGINANOM	0	0	1	0	0	0	2	0	0	0
7	UJUNGPAKKAH	0	0	0	0	0	0	1	0	0	1
8	KEDAMEAN	0	0	2	1	0	0	1	1	0	0
9	SIDAYU	0	0	0	0	0	0	1	0	0	0
10	MANYAR	0	0	0	0	0	0	6	1	3	0
11	CERME	0	0	2	0	0	0	0	0	0	0
12	BUNGAH	0	0	0	0	0	0	0	0	0	0
13	MENGANTI	0	0	7	0	0	0	3	0	0	1
14	KEBOMAS	0	0	4	1	0	0	5	0	1	1
15	DRIYOREJO	0	0	7	2	0	0	3	0	2	0
16	GRESIK	1	0	1	0	1	0	2	0	1	0
17	SANGKAPURA	0	0	0	0	0	0	2	0	3	0
18	TAMBAK	0	0	0	0	0	0	1	0	2	0
JUMLAH		1	0	26	4	1	0	30	2	14	3

Halama 10 dari 22



AGREGAT PEKERJAAN [berdasarkan Jenis Kelamin]

NO	KECAMATAN	JURU MASAK		PROMOTOR ACARA		ANGGOTA DPR RI		ANGGOTA DPD RI		ANGGOTA BPK	
		L	P	L	P	L	P	L	P	L	
1	DUKUN	1	0	0	0	0	0	0	0	0	0
2	BALONGPANGGANG	0	0	0	0	0	0	0	0	0	0
3	PANCENG	0	0	0	0	0	0	0	0	0	0
4	BENJENG	0	2	0	0	0	0	0	0	0	0
5	DUDUKSAPEYAN	0	0	0	0	0	0	0	0	0	0
6	WRINGINANOM	0	0	0	0	0	0	0	0	0	0
7	UJUNGPAKSIH	0	0	0	0	0	0	0	0	0	0
8	KEDAMEAN	0	0	0	0	0	0	0	0	0	0
9	SIDAYU	0	0	0	0	0	0	0	0	0	0
10	MANYAR	1	0	0	0	0	0	0	0	0	1
11	CERME	0	0	0	0	0	0	0	0	0	0
12	BUNGAH	1	0	0	0	0	0	0	0	0	0
13	MENGANTI	1	0	0	0	0	0	0	0	0	0
14	KEBOMAS	1	2	0	0	0	0	0	0	0	0
15	DRIYOREJO	1	0	0	0	0	0	0	0	0	0
16	GRESIK	0	0	0	0	0	0	0	0	0	0
17	SANGKAPURA	0	0	0	0	0	0	0	0	0	0
18	TAMBAK	0	0	0	0	0	0	0	0	0	0
JUMLAH		6	4	0	0	0	0	0	0	0	1

Halama 11 dari 22



AGREGAT PEKERJAAN [berdasarkan Jenis Kelamin]

NO	KECAMATAN	ANGGOTA BPK	PRESIDEN	PRESIDEN	WAKIL PRESIDEN	WAKIL PRESIDEN	ANGGOTA MAHKAMAH KONSTITUSI	ANGGOTA MAHKAMAH KONSTITUSI	ANGGOTA KABINET KEMENTERIAN
		P	L	P	L	P	L	P	L
1	DUKUN	0	0	0	0	0	0	0	0
2	BALONGPANGGANG	0	0	0	0	0	0	0	0
3	PANCENG	0	0	0	0	0	0	0	0
4	BENJENG	0	0	0	0	0	0	0	0
5	DUDUKSAPEYAN	0	0	0	0	0	0	0	0
6	WRINGINANOM	0	0	0	0	0	0	0	0
7	UJUNGPAKKAH	0	0	0	0	0	0	0	0
8	KEDAMEAN	0	0	0	0	0	0	0	0
9	SIDAYU	0	0	0	0	0	0	0	0
10	MANYAR	0	0	0	0	0	0	0	0
11	CERME	0	0	0	0	0	0	0	0
12	BUNGAH	0	0	0	0	0	0	0	0
13	MENGANTI	1	0	0	0	0	0	0	0
14	KEBOMAS	0	0	0	0	0	0	0	0
15	DRIYOREJO	0	0	0	0	0	0	0	0
16	GRESIK	0	0	0	0	0	0	0	0
17	SANGKAPURA	0	0	0	0	0	0	0	0
18	TAMBAK	0	0	0	0	0	0	0	0
	JUMLAH	1	0	0	0	0	0	0	0

Halama 12 dari 22



AGREGAT PEKERJAAN [berdasarkan Jenis Kelamin]

NO	KECAMATAN	ANGGOTA KABINET KEMENTERIAN	DUTA BESAR	DUTA BESAR	GOVERNUR	GOVERNUR	WAKIL GOVERNUR	WAKIL GOVERNUR	BUPATI	BUPATI
		P	L	P	L	P	L	P	L	P
1	DUKUN	0	0	0	0	0	0	0	0	0
2	BALONGPANGGANG	0	0	0	0	0	0	0	0	0
3	PANCENG	0	0	0	0	0	0	0	0	0
4	BENJENG	0	0	0	0	0	0	0	0	0
5	DUDUKSAPEYAN	0	0	0	0	0	0	0	0	0
6	WRINGINANOM	0	0	0	0	0	0	0	0	0
7	UJUNGPAKKAH	0	0	0	0	0	0	0	0	0
8	KEDAMEAN	0	0	0	0	0	0	0	0	0
9	SIDAYU	0	0	0	0	0	0	0	0	0
10	MANYAR	0	0	0	0	0	0	0	0	0
11	CERME	0	0	0	0	0	0	0	0	0
12	BUNGAH	0	0	0	0	0	0	0	0	0
13	MENGANTI	0	0	0	0	0	0	0	0	0
14	KEBOMAS	0	0	0	0	0	0	0	1	0
15	DRIYOREJO	0	0	0	0	0	0	0	0	0
16	GRESIK	0	0	0	0	0	0	0	0	0
17	SANGKAPURA	0	0	0	0	0	0	0	0	0
18	TAMBAK	0	0	0	0	0	0	0	0	0
	JUMLAH	0	0	0	0	0	0	0	1	0

Halama 13 dari 22



AGREGAT PEKERJAAN [berdasarkan Jenis Kelamin]

NO	KECAMATAN	WAKIL BUPATI	WAKIL BUPATI	WALI KOTA	WALI KOTA	WAKIL WALKOTA	WAKIL WALKOTA	ANGGOTA DPRD PROP.	ANGGOTA DPRD PROP.	ANGGOTA DPRD KAB./KOTA
		L	P	L	P	L	P	L	P	L
1	DUKUN	0	0	0	0	0	0	0	0	1
2	BALONGPANGGANG	0	0	0	0	0	0	0	0	0
3	PANCENG	0	0	0	0	0	0	0	0	0
4	BENJENG	0	0	0	0	0	0	0	0	0
5	DUDUKSAPEYAN	0	0	0	0	0	0	0	0	0
6	WRINGINANOM	0	0	0	0	0	0	0	0	0
7	UJUNGPANGKAH	0	0	0	0	0	0	0	0	0
8	KEDAMEAN	0	0	0	0	0	0	0	0	1
9	SIDAYU	0	0	0	0	0	0	0	0	0
10	MANYAR	0	0	0	0	0	0	0	0	0
11	CERME	0	0	0	0	0	0	0	0	1
12	BUNGAH	0	0	0	0	0	0	0	0	0
13	MENGANTI	0	0	0	0	0	0	0	0	2
14	KEBOMAS	0	0	0	0	0	0	0	0	0
15	DRIYOREJO	0	0	0	0	0	0	0	0	0
16	GRESIK	0	0	0	0	0	0	0	0	0
17	SANGKAPURA	0	0	0	0	0	0	0	0	0
18	TAMBAK	0	0	0	0	0	0	0	0	0
	J U M L A H	0	0	0	0	0	0	0	0	5

Halama 14 dari 22



AGREGAT PEKERJAAN [berdasarkan Jenis Kelamin]

NO	KECAMATAN	ANGGOTA DPRD KAB./KOTA	DOSEN	DOSEN	GURU	GURU	PILOT	PILOT	PENGACARA	PENGACARA
		P	L	P	L	P	L	P	L	P
1	DUKUN	0	25	9	310	503	0	0	0	0
2	BALONGPANGGANG	0	3	8	171	330	0	0	1	0
3	PANCENG	0	20	14	261	474	0	0	0	0
4	BENJENG	0	8	11	185	343	0	0	0	0
5	DUDUKSAPEYAN	1	21	15	144	380	0	0	0	0
6	WRINGINANOM	0	10	8	75	239	0	0	2	0
7	UJUNGPAKKAH	0	13	10	384	602	0	0	0	0
8	KEDAMEAN	0	13	8	76	165	0	0	1	0
9	SIDAYU	0	17	16	245	444	0	0	0	0
10	MANYAR	1	86	66	528	1348	0	0	9	1
11	CERME	0	23	14	249	614	0	0	0	0
12	BUNGAH	0	43	35	469	821	0	0	1	0
13	MENGANTI	0	35	31	318	601	0	0	1	1
14	KEBOMAS	0	67	99	264	912	0	0	1	3
15	DRIYOREJO	0	37	29	258	709	0	0	4	0
16	GRESIK	0	25	30	239	681	0	0	2	1
17	SANGKAPURA	0	17	8	193	258	0	0	0	0
18	TAMBAK	0	5	1	149	226	0	0	1	0
J U M L A H		2	468	412	4518	9650	0	0	23	6

Halama 15 dari 22



AGREGAT PEKERJAAN [berdasarkan Jenis Kelamin]

NO	KECAMATAN	NOTARIS		ARSITEK		AKUNTAN		KONSULTAN		DOKTER
		L	P	L	P	L	P	L	P	L
1	DUKUN	1	1	0	0	0	0	1	1	2
2	BALONGPANGGANG	0	0	0	0	0	0	2	0	5
3	PANCENG	0	0	2	0	1	0	0	0	3
4	BENJENG	0	0	0	0	0	0	0	0	6
5	DUDUKSAPEYAN	0	0	0	0	0	0	0	0	5
6	WRINGINANOM	0	0	0	0	0	0	0	0	0
7	UJUNGPAKANG	1	0	0	0	0	0	0	0	5
8	KEDAMEAN	0	0	0	0	0	0	0	0	3
9	SIDAYU	0	0	0	0	0	0	0	1	5
10	MANYAR	1	4	2	0	0	0	4	0	42
11	CERME	0	0	0	0	0	0	0	0	11
12	BUNGAH	0	0	0	0	0	0	0	0	9
13	MENGANTI	0	0	1	0	0	0	0	0	14
14	KEBOMAS	4	3	3	2	0	1	2	0	44
15	DRIYOREJO	2	0	1	0	0	0	0	0	2
16	GRESIK	0	1	0	1	0	1	2	1	29
17	SANGKAPURA	0	0	1	0	0	0	1	0	3
18	TAMBAK	0	0	0	0	0	0	0	0	1
JUMLAH		9	9	10	3	1	2	12	3	189

Halama 16 dari 22



AGREGAT PEKERJAAN [berdasarkan Jenis Kelamin]

NO	KECAMATAN	DOKTER	BIDAN	BIDAN	PERAWAT	PERAWAT	APOTEKER	APOTEKER	PSIKIATER/ /PSIKOLOG	PSIKIATER/ PSIKOLOG
		P	L	P	L	P	L	P	L	P
1	DUKUN	2	0	30	9	29	0	3	0	0
2	BALONGPANGGANG	7	0	25	8	23	0	4	0	0
3	PANCENG	5	0	25	6	30	2	3	0	0
4	BENJENG	9	0	22	8	27	0	4	0	1
5	DUDUKSAPEYAN	8	0	30	18	34	1	1	0	0
6	WRINGINANOM	4	0	33	9	31	0	2	0	0
7	UJUNGPAKSAH	8	0	45	14	20	0	2	1	0
8	KEDAMEAN	1	0	17	9	11	0	1	0	0
9	SIDAYU	12	0	28	10	35	1	5	0	1
10	MANYAR	85	0	64	25	99	1	9	0	0
11	CERME	21	0	40	17	63	0	6	0	0
12	BUNGAH	16	0	37	11	48	0	2	0	0
13	MENGANTI	21	0	51	17	62	1	5	0	0
14	KEBOMAS	107	0	69	31	97	2	18	0	1
15	DRIYOREJO	18	0	61	20	69	1	9	0	0
16	GRESIK	60	0	28	11	53	0	7	0	0
17	SANGKAPURA	6	0	24	10	17	0	1	0	0
18	TAMBAK	4	0	22	5	11	0	1	0	0
J U M L A H		394	0	651	238	759	9	83	1	3

Halama 17 dari 22



AGREGAT PEKERJAAN [berdasarkan Jenis Kelamin]

NO	KECAMATAN	PENYIAR TELEVISI	PENYIAR TELEVISI	PENYIAR RADIO	PENYIAR RADIO	PELAUT	PELAUT	PENELITI	PENELITI	SOPIR	SOPIR
		L	P	L	P	L	P	L	P	L	P
1	DUKUN	0	0	0	0	2	0	0	0	8	0
2	BALONGPANGGANG	0	0	0	0	3	0	0	0	20	0
3	PANCENG	0	0	0	0	6	0	0	0	12	0
4	BENJENG	0	0	0	0	7	0	0	1	27	0
5	DUDUKSAPEYAN	0	0	0	0	7	0	0	0	12	0
6	WRINGINANOM	0	0	0	0	3	0	0	0	52	0
7	UJUNGPAKKAH	0	0	0	0	7	0	1	0	56	0
8	KEDAMEAN	0	0	0	0	2	0	0	0	7	0
9	SIDAYU	0	0	0	0	2	0	0	1	24	0
10	MANYAR	0	0	0	1	72	0	0	0	84	0
11	CERME	0	0	0	0	15	0	0	0	24	0
12	BUNGAH	0	0	0	0	4	0	0	0	33	0
13	MENGANTI	0	0	0	0	12	1	0	0	47	0
14	KEBOMAS	0	0	0	0	22	0	0	0	42	0
15	DRIYOREJO	0	0	0	0	14	0	0	0	54	0
16	GRESIK	0	0	0	0	51	0	0	1	51	0
17	SANGKAPURA	0	0	0	0	63	0	0	0	7	0
18	TAMBAK	0	0	0	0	212	0	0	0	7	0
JUMLAH		0	0	0	1	504	1	1	3	567	0

Halama 18 dari 22



AGREGAT PEKERJAAN [berdasarkan Jenis Kelamin]

NO	KECAMATAN	PIALANG	PIALANG	PARA NORMAL	PARA NORMAL	PEDAGANG	PEDAGANG	PERANGKAT DESA	PERANGKAT DESA
		L	P	L	P	L	P	L	P
1	DUKUN	0	0	0	0	250	228	18	6
2	BALONGPANGGANG	0	0	0	0	395	254	10	1
3	PANCENG	0	0	0	0	77	184	7	3
4	BENJENG	0	0	0	0	615	304	23	3
5	DUDUKSAPEYAN	0	0	0	0	116	108	5	6
6	WRINGINANOM	0	0	0	0	143	95	15	11
7	UJUNGPANGKAH	0	0	0	0	211	246	13	8
8	KEDAMEAN	0	0	0	0	203	137	32	8
9	SIDAYU	0	0	0	0	155	105	8	4
10	MANYAR	0	0	2	0	265	231	26	13
11	CERME	0	0	0	0	254	224	17	5
12	BUNGAH	0	0	0	0	251	217	7	2
13	MENGANTI	0	0	0	0	695	513	22	8
14	KEBOMAS	0	0	1	0	171	188	8	17
15	DRIYOREJO	0	0	0	0	210	153	12	5
16	GRESIK	1	0	0	0	391	289	3	5
17	SANGKAPURA	0	0	0	0	84	97	30	3
18	TAMBAK	0	0	0	0	60	108	8	3
	JUMLAH	1	0	3	0	4546	3681	264	111

Halama 19 dari 22



AGREGAT PEKERJAAN [berdasarkan Jenis Kelamin]

NO	KECAMATAN	KEPALA DESA		BIARAWAN/BIARAWATI		WIRASWASTA		ANGGOTA LEMB. TINGGI LAINNYA	ANGGOTA LEMB. TINGGI LAINNYA
		L	P	L	P	L	P	L	P
1	DUKUN	4	0	0	0	10340	2930	40	24
2	BALONGPANGGANG	0	0	0	0	7293	3353	46	12
3	PANCENG	2	0	0	0	8163	2767	60	13
4	BENJENG	6	1	0	0	8366	3598	172	52
5	DUDUKSAPEYAN	3	1	0	0	4480	2174	38	10
6	WRINGINANOM	2	1	0	0	2165	876	81	23
7	UJUNGANGKAH	1	0	0	0	4378	913	5	5
8	KEDAMEAN	8	1	0	0	3758	1431	46	5
9	SIDAYU	8	0	0	0	6906	1956	69	26
10	MANYAR	4	0	0	0	8991	3267	964	456
11	CERME	1	1	0	0	4142	2137	188	68
12	BUNGAH	1	0	0	0	6690	2358	85	35
13	MENGANTI	2	0	0	0	6801	2842	78	46
14	KEBOMAS	2	1	0	0	6112	2706	164	102
15	DRIYOREJO	0	0	0	0	4401	2339	201	174
16	GRESIK	0	0	0	0	6645	3006	312	208
17	SANGKAPURA	1	0	0	0	4509	1217	72	68
18	TAMBAK	1	0	0	0	2950	1042	37	13
J U M L A H		46	6	0	0	107090	40912	2658	1340

Halama 20 dari 22



AGREGAT PEKERJAAN [berdasarkan Jenis Kelamin]

NO	KECAMATAN	ARTIS	ARTIS	ATLIT	ATLIT	CHEFF	CHEFF	MANAJER	MANAJER	TENAGA TATA USAHA	TENAGA TATA USAHA
		L	P	L	P	L	P	L	P	L	P
1	DUKUN	0	0	0	0	0	0	0	0	0	0
2	BALONGPANGGANG	0	0	0	0	0	0	0	0	0	0
3	PANCENG	0	0	0	0	0	0	0	0	0	0
4	BENJENG	0	0	0	0	0	0	0	0	0	0
5	DUDUKSAPEYAN	0	0	0	0	0	0	0	0	0	0
6	WRINGINANOM	0	0	0	0	1	0	0	0	0	0
7	UJUNGPAKKAH	0	0	0	0	0	0	0	0	0	0
8	KEDAMEAN	0	0	0	0	0	0	0	0	0	1
9	SIDAYU	0	0	0	0	0	0	0	0	0	0
10	MANYAR	0	0	0	0	0	0	0	0	0	0
11	CERME	0	0	0	0	0	0	0	0	0	0
12	BUNGAH	0	0	0	0	0	0	0	0	0	0
13	MENGANTI	0	0	0	0	2	0	0	0	0	0
14	KEBOMAS	0	0	1	0	0	0	0	0	0	1
15	DRIYOREJO	0	0	0	0	0	0	0	0	0	1
16	GRESIK	0	0	1	0	2	0	0	0	0	0
17	SANGKAPURA	0	0	0	0	0	0	0	0	0	0
18	TAMBAK	0	0	0	0	0	0	0	0	0	0
	JUMLAH	0	0	2	0	5	0	0	0	0	3

Halama 21 dari 22



AGREGAT PEKERJAAN [berdasarkan Jenis Kelamin]

NO	KECAMATAN	OPERA TOR	OPERA TOR	PEKERJA PENGO LAHAN KERAJINAN	PEKERJA PENGO LAHAN KERAJINAN	TEKNISI	TEKNISI	ASISTEN AHLI	ASISTEN AHLI	PEKER JAAN LAINNYA	PEKER JAAN LAINNYA
1	DUKUN	0	0	0	0	0	0	0	0	1	0
2	BALONGPANGGANG	0	0	0	0	0	0	0	0	1	1
3	PANCENG	0	0	0	0	0	0	0	0	1	0
4	BENJENG	0	0	0	0	0	0	0	0	14	0
5	DUDUKSAPEYAN	0	0	0	0	0	0	0	0	4	0
6	WRINGINANOM	0	0	0	0	0	0	0	0	1	0
7	UJUNGPANGKAH	0	0	0	0	0	0	0	0	2	0
8	KEDAMEAN	0	0	0	0	0	0	0	0	1	1
9	SIDAYU	0	0	0	0	0	0	0	0	1	1
10	MANYAR	0	0	0	0	0	0	0	0	53	26
11	CERME	0	0	0	0	0	0	0	0	19	3
12	BUNGAH	0	0	0	0	0	0	0	0	4	0
13	MENGANTI	0	1	0	0	0	0	0	0	10	7
14	KEBOMAS	0	0	0	0	0	0	0	0	36	10
15	DRIYOREJO	0	0	0	0	0	0	0	0	6	4
16	GRESIK	0	0	0	0	0	0	0	0	26	13
17	SANGKAPURA	0	0	0	0	0	0	0	0	9	3
18	TAMBAK	0	0	0	0	0	0	0	0	0	0
J U M L A H		0	1	0	0	0	0	0	0	189	69

Halama 22 dari 22



AGREGAT PERSENTASE ANGKATAN KERJA

NO	KECAMATAN	USIA KERJA	JML PENDUDUK	PERSEN TK
1	DUKUN	45974	65628	70,05
2	BALONGPANGGANG	39735	56397	70,46
3	PANCENG	37260	52831	70,53
4	BENJENG	46598	65904	70,71
5	DUDUKSAMPEYAN	35256	49597	71,08
6	WRINGINANOM	51757	73047	70,85
7	UJUNGPAKKAH	36542	51808	70,53
8	KEDAMEAN	44811	63709	70,34
9	SIDAYU	30536	43835	69,66
10	MANYAR	84693	119730	70,74
11	CERME	58101	82048	70,81
12	BUNGAH	47900	68598	69,83
13	MENGANTI	92567	129230	71,63
14	KEBOMAS	80174	112665	71,16
15	DRIYOREJO	76860	105501	72,85
16	GRESIK	55431	79457	69,76
17	SANGKAPURA	37185	53663	69,29
18	TAMBAK	21099	30555	69,05
	JUMLAH	922479	1304203	70,73



AGREGAT USIA PRODUKTIF & NON PRODUKTIF

NO	KECAMATAN	USIA_MUDA	USIA_PRODUKTIF	USIA_TUA
1	DUKUN	14000	45974	5654
2	BALONGPANGGANG	10933	39735	5729
3	PANCENG	11314	37260	4257
4	BENJENG	13640	46598	5666
5	DUDUKSAMPEYAN	10629	35256	3712
6	WRINGINANOM	15967	51757	5323
7	UJUNGPAKKAH	11616	36542	3650
8	KEDAMEAN	13198	44811	5700
9	SIDAYU	10309	30536	2990
10	MANYAR	29190	84693	5847
11	CERME	17929	58101	6018
12	BUNGAH	16059	47900	4639
13	MENGANTI	27746	92567	8917
14	KEBOMAS	26687	80174	5804
15	DRIYOREJO	22350	76860	6291
16	GRESIK	18887	55431	5139
17	SANGKAPURA	12336	37185	4142
18	TAMBAK	7021	21099	2435
JUMLAH		289811	922479	91913



BAB V KEPEMILIKAN DOKUMEN

Agregat Capaian dan Kepemilikan Dokumen Kependudukan

AGREGAT	SMT II 2022	SMT I 2023	SMT II 2023
PENDUDUK	1291518	1296688	1304203
KK	410553	414840	420207
AKTA 0-17	98,21%	99,00%	99,09%
AKTA 0-5	-	-	99,89%
AKTA PENGESAHAN ANAK	-	-	15
AKTA PENGAKUAN ANAK	-	-	4
KIA	59,52%	61,15%	66,91%
WAJIB KTP	981603	977063	993175
PEREKAMAN	960184	967638	981181
CATAK KTP-EL	950892	-	974856
AKTA KEMATIAN	21076	-	15319



lampiran

AGREGAT KIA

NO	KECAMATAN	USIA 0 -16	MEMILIKI	%	BELUM MEMILIKI
1	DUKUN	15572	11371	73,02	4201
2	BALONGPANGGANG	12251	8162	66,62	4089
3	PANCENG	12615	7258	57,53	5357
4	BENJENG	15503	12100	78,05	3403
5	DUDUKSAPEYAN	11964	7829	65,44	4135
6	WRINGINANOM	18054	12451	68,97	5603
7	UJUNGPAKHAH	13001	8885	68,34	4116
8	KEDAMEAN	14874	9689	65,14	5185
9	SIDAYU	11414	6575	57,60	4839
10	MANYAR	32563	23525	72,24	9038
11	CERME	20116	14684	73,00	5432
12	BUNGAH	17841	13376	74,97	4465
13	MENGANTI	31540	17728	56,21	13812
14	KEBOMAS	29773	21488	72,17	8285
15	DRIYOREJO	25350	13546	53,44	11804
16	GRESIK	21122	16240	76,89	4882
17	SANGKAPURA	13986	8280	59,20	5706
18	TAMBAK	8009	4645	58,00	3364
J U M L A H		325548	217832	66,91	107716



AGREGAT PEREKAMAN [berdasarkan Jenis Kelamin]

NO	KECAMATAN	JUMLAH PENDUDUK	WAJIB KTP L	WAJIB KTP P	JUMLAH WAJIB KTP	REKAM L	REKAM P	JUMLAH REKAM	%	BELUM REKAM	%
1	DUKUN	65628	25302	25413	50715	25025	25157	50182	98,95	533	1,05
2	BALONGPANGGANG	56397	22115	22565	44680	21925	22378	44303	99,16	377	0,84
3	PANCENG	52831	20104	20594	40698	19899	20385	40284	98,98	414	1,02
4	BENJENG	65904	25424	25762	51186	25076	25444	50520	98,70	666	1,30
5	DUDUKSAPEYAN	49597	18956	19246	38202	18706	19024	37730	98,76	472	1,24
6	WRINGINANOM	73047	27953	27939	55892	27557	27562	55119	98,62	773	1,38
7	UJUNGPAKKAH	51808	19721	19625	39346	19476	19396	38872	98,80	474	1,20
8	KEDAMEAN	63709	24693	24853	49546	24374	24543	48917	98,73	629	1,27
9	SIDAYU	43835	16401	16448	32849	16212	16294	32506	98,96	343	1,04
10	MANYAR	119730	44252	44230	88482	43766	43750	87516	98,91	966	1,09
11	CERME	82048	31399	31403	62802	31021	31059	62080	98,85	722	1,15
12	BUNGAH	68598	25925	25593	51518	25592	25299	50891	98,78	627	1,22
13	MENGANTI	129230	49721	49573	99294	49024	48969	97993	98,69	1301	1,31
14	KEBOMAS	112665	41528	42562	84090	41057	42059	83116	98,84	974	1,16
15	DRIYOREJO	105501	40599	40840	81439	40046	40295	80341	98,65	1098	1,35
16	GRESIK	79457	29077	30062	59139	28725	29734	58459	98,85	680	1,15
17	SANGKAPURA	53663	20229	20114	40343	19940	19805	39745	98,52	598	1,48
18	TAMBAK	30555	11241	11713	22954	11076	11531	22607	98,49	347	1,51
	J U M L A H	1304203	494640	498535	993175	488497	492684	981181	98,79	11994	1,21



AGREGAT CETAK KTP-el [berdasarkan Jenis Kelamin]

NO	WILAYAH	L	P	JML	L_REKAM	P_REKAM	JML_REKAM	L_CETAK	P_CETAK	JML_CETAK
1	DUKUN	33071	32557	65628	25025	25157	50182	24878	25060	49938
2	BALONGPANGGANG	28058	28339	56397	21925	22378	44303	21783	22244	44027
3	PANCENG	26401	26430	52831	19899	20385	40284	19747	20275	40022
4	BENJENG	33059	32845	65904	25076	25444	50520	24921	25281	50202
5	DUDUKSAMPEYAN	24759	24838	49597	18706	19024	37730	18584	18878	37462
6	WRINGINANOM	36811	36236	73047	27557	27562	55119	27395	27432	54827
7	UJUNGPAKKAH	26041	25767	51808	19476	19396	38872	19358	19344	38702
8	KEDAMEAN	32157	31552	63709	24374	24543	48917	24232	24402	48634
9	SIDAYU	22108	21727	43835	16212	16294	32506	16091	16224	32315
10	MANYAR	60455	59275	119730	43766	43750	87516	43408	43493	86901
11	CERME	41324	40724	82048	31021	31059	62080	30830	30910	61740
12	BUNGAH	34704	33894	68598	25592	25299	50891	25425	25151	50576
13	MENGANTI	65098	64132	129230	49024	48969	97993	48641	48610	97251
14	KEBOMAS	56401	56264	112665	41057	42059	83116	40753	41802	82555
15	DRIYOREJO	53122	52379	105501	40046	40295	80341	39775	40040	79815
16	GRESIK	39450	40007	79457	28725	29734	58459	28546	29572	58118
17	SANGKAPURA	27075	26588	53663	19940	19805	39745	19746	19660	39406
18	TAMBAK	15201	15354	30555	11076	11531	22607	10941	11424	22365
	JUMLAH	655295	648908	1304203	488497	492684	981181	485054	489802	974856



Kesimpulan

Data Kependudukan Kabupaten Gresik Semester II tahun 2023 bertujuan untuk memberikan gambaran secara realita kondisi, perkembangan dan prospek kependudukan tahun 2023 di Kabupaten Gresik. Data kependudukan semester II tahun 2023 adalah data agregat yang berstruktur sebagai hasil kegiatan pendaftaran penduduk dan pencatatan sipil. Data kependudukan sebagaimana menurut Undang-Undang Nomor 24 tahun 2013 digunakan untuk perencanaan pembangunan, alokasi anggaran, pelayanan publik, pembangunan demokrasi, penegakan hukum dan pencegahan criminal.

Sajian Data kependudukan menyajikan informasi yang relevan dan signifikan karena basis data SIAK yang secara rutin dibersihkan dan dikonsolidasi Kementerian Dalam Negeri. Dengan sistem dibersihkan dan dikonsolidasi secara nasional akan menjamin tidak adanya data kependudukan ganda/anomaly/nonaktif dan hanya mempunyai flag “0” atau aktif. Data tersaji merupakan skala kabupaten/Kota karena digunakan juga untuk melengkapi indikator kinerja “Penyusunan dan penyajian Data kependudukan berskala Kabupaten/Kota yang berasal dari Data kependudukan yang telah dikonsolidasikan dan bersihkan oleh Kementerian” pada Perjanjian Kinerja Dinas Kependudukan dan Pencatatan Sipil Kabupaten Gresik.

Saran

Data Kependudukan Kabupaten Gresik Semester II tahun 2023 tersaji merupakan agregat secara garis besar, untuk itu kedepan sajian data lebih baik terakumulir pada dashboard. Rekapitulasi lebih luas pada penyajian data akan lebih bermanfaat dalam pengukuran dan sebagai sumber rujukan sebagaimana manfaat akademis atau praktis.

Data agregat yang dikeluarkan oleh Ditjen Dukcapil berharap tepat waktu karena Dinas Kependudukan dan Pencatatan Sipil Kabupaten Gresik mempunyai kewajiban pemenuhan target dalam pelaporannya yang berbentuk profil data kependudukan. Variatif data agregat lebih dinamis lagi tanpa ada pengurangan, bahkan pada data yang penting dalam alokasi dan penetapan langkah pelaksanaan.

